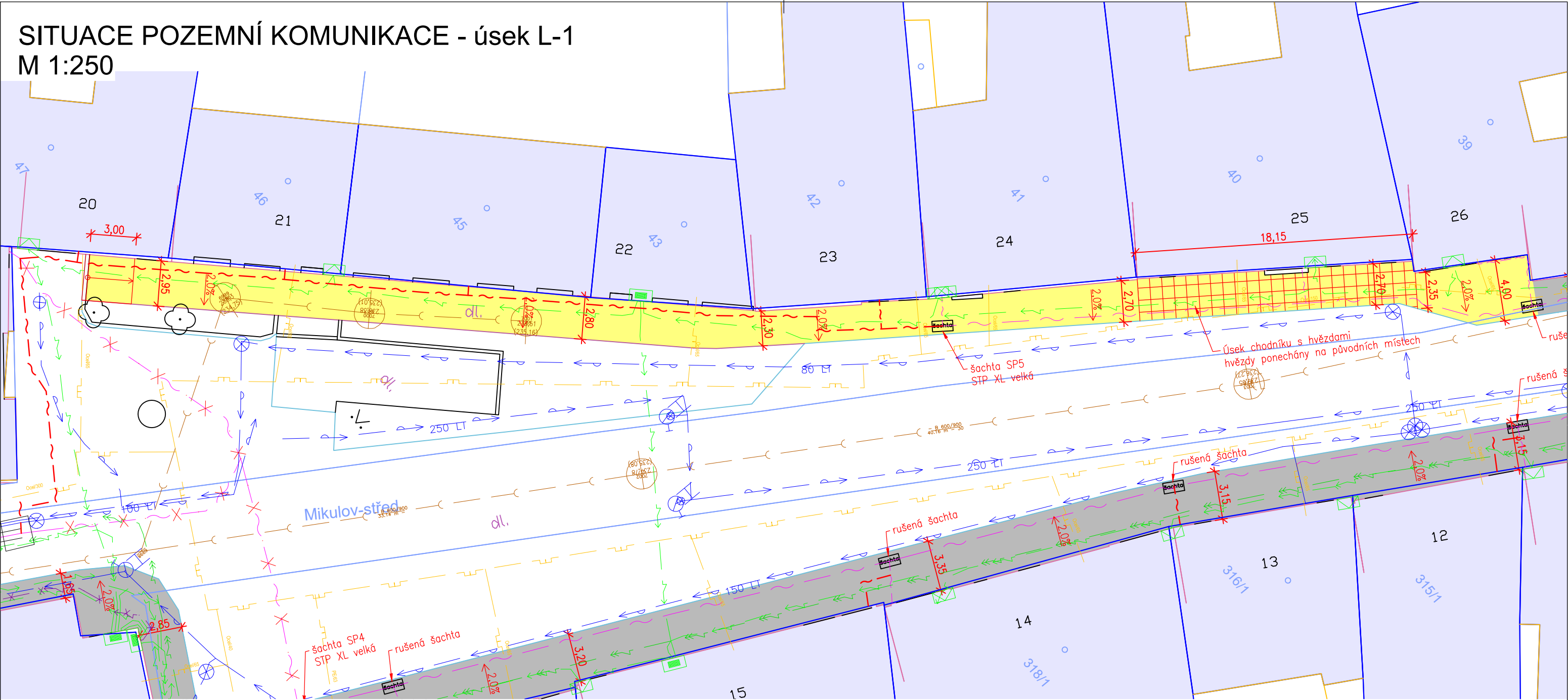


SITUACE POZEMNÍ KOMUNIKACE - úsek L-1
M 1:250





- LEGENDA SÍTÍ
- el. vedení NN – podzemní
 - el. vedení VN – podzemní
 - el. vedení NN – zrušené
 - sdělovací vedení (Cetín a.s.)
 - sdělovací vedení – zrušené
 - sdělovací vedení NAVRŽENÉ
 - vodovod
 - kanalizace
 - plynovod NTL
 - plynovod STL

ZAKRESLENÍ INŽENÝRSKÝCH SÍTÍ JE POUZE ORIENTAČNÍ A NESLOUŽÍ JAKO JEJICH VYTÝČOVACÍ VÝKRES, PŘED ZAHÁJENÍM STAVEBNÍCH PRACÍ MUSÍ INVESTITOR ZAJISTIT JEJICH VYTÝČENÍ A OZNAČENÍ SE SPRÁVCI SÍTÍ

- LEGENDA:
- KATASTRÁLNÍ MAPA – KATASTR NEMOVITOSTÍ
 - NAVRŽENÝ STAV
 - Chodník – štípaná kostka 6x6cm, do vějíře



Souřadnicový systém: S-JTSK, Výškový systém: Bp

VYPRACOVAL A KRESLIL :		ZODP. PROJEKTANT :		<div>PROJEKCE DS s.r.o.</div> <div>Na Výhoně 3223, 69501 Hodonín IČ : 028 464 71, tel. 724152275 e-mail: projekce.ds@email.cz</div>
Ing. Petr Škrobáček		Ing. Peter Štefancík		
STAVEBNÍ ÚŘAD :	Mikulov	MÍSTO STAVBY :	k.ú. Mikulov na Mor.	
INVESTOR :	město Mikulov, Náměstí 158/1, 692 20 Mikulov			
AKCE : MIKULOV - předláždění chodníků na náměstí				<div>STUPEŇ : DPS</div> <div>DATUM : 01/2025</div> <div>FORMÁT : 2x A4</div> <div>MĚŘÍTKO : 1:250</div>
PŘÍLOHA : SITUACE POZEMNÍ KOMUNIKACE - úsek L-1				<div>PŘÍLOHA č.</div> <div>04.-5.</div>