

# Vyjádření k DÚR+DSP

## k projektové dokumentaci „MIKULOV – prodloužení chodníku ul. Brněnská“

1. **MěÚ Mikulov, odbor stavební a životního prostředí**  
Náměstí 1, 692 20 Mikulov  
Koordinované závazné stanovisko pro společné územní a stavební řízení ze dne 11.08.2022
  - ❖ Podmínky ve vyjádření
  - ❖ Souhlasné závazné stanovisko odboru územního plánování
2. **MěÚ Mikulov, odbor stavební a životního prostředí**  
Náměstí 1, 692 20 Mikulov  
Závazné stanovisko č. 105/2022 vodního zákona ze dne 03.10.2022
  - ❖ Podmínky ve vyjádření
3. **Povodí Moravy, s.p.**  
Dřevařská 11, 602 00 Brno  
Stanovisko správce povodí a správce vodního toku ze dne 19.08.2022
  - ❖ Podmínky ve vyjádření
4. **Krajské ředitelství Policie Jihomoravského kraje, Územní odbor Břeclav, Dopravní inspektorát**  
Národních hrdinů 18/15, 690 16 Břeclav  
Závazné stanovisko Policie ČR DI Břeclav ze dne 19.07.2022
  - ❖ Podmínky ve vyjádření
5. **Správa a údržba silnic Jihomoravského kraje, příspěvková organizace kraje,**  
Žerotínovo náměstí 449/3, 602 00 Brno  
Stanovisko k projektové dokumentaci ke stavbě, ke společnému územnímu a stavebnímu řízení a podmínky realizace ze dne 30.09.2022
  - ❖ Podmínky ve vyjádření
6. **Vodovody a kanalizace Břeclav, a.s.,**  
Čechova 1300/23, 690 02 Břeclav  
Stanovisko k předložené projektové dokumentaci ze dne 25.07.2022
  - ❖ Podmínky ve vyjádření
7. **GasNet Služby, s.r.o.,**  
Plynářská 499/1, Zábrdovice, 602 00 Brno  
Stanovisko k povolení stavby – stavební režim (ÚR+SP) ze dne 29.07.2022
  - ❖ Podmínky ve vyjádření
8. **CETIN a.s.,**  
Českomoravská 2510/19, Libeň, 190 00 Praha 9  
Vyjádření o existenci sítě el. komunikací a všeobecné podmínky ochrany sítě el. komunikací společnosti CETIN a.s. ze dne 12.08.2022
  - ❖ Podmínky ve vyjádření

9. **EG.D, a.s.,**

Lidická 1873/36, Černá Pole, 602 00 Brno

Vyjádření o existenci zařízení distribuční soustavy ve vlastnictví EG.D, a.s. a podmínkách práce v jeho blízkosti ze dne 22.07.2022

❖ Podmínky ve vyjádření

10. **EG.D, a.s.,**

Lidická 1873/36, Černá Pole, 602 00 Brno

Vyjádření k žádosti o souhlas se stavbou a činností v ochranném pásmu zařízení distribuční soustavy ve vlastnictví EG.D, a.s. ze dne 01.08.2022

❖ Podmínky ve vyjádření



**Městský úřad Mikulov**  
**odbor stavební a životního prostředí**  
**Náměstí 1, 692 20 Mikulov**  
**tel.: 519 444 555, fax: 519 444 500**  
**email: podatelna@mikulov.cz**

---

SPIS. ZN.: STZI/29879/2022/SLAL  
Č.J.: MUMI 22034202  
VYŘIZUJE: Slaná Lenka, Ing.  
TEL.: 519 444 528  
E-MAIL: slana@mikulov.cz  
DATUM: 11.08.2022

**KOORDINOVANÉ ZÁVAZNÉ STANOVISKO**  
pro společné územní a stavební řízení

Městský úřad Mikulov, jako dotčený orgán příslušný podle § 136 zákona č. 500/2004 Sb., správní řád, ve znění pozdějších předpisů (dále jen "správní řád"), a podle dále uvedených ustanovení jednotlivých zvláštních zákonů, po posouzení žádosti, kterou dne 15.07.2022 podalo

**Město Mikulov, Náměstí 158/1, 692 01 Mikulov na Moravě,**  
**které zastupuje Projekce DS s.r.o., Ing. Peter Štefančík, Na Výhoně 3223, 695 01 Hodonín**

(dále jen "žadatel"), ve věci:

**Mikulov – prodloužení chodníku ul. Brněnská**

(dále jen "záměr") na pozemku parc. č. 3380, 7680/4 v katastrálním území Mikulov na Moravě, a po zkoordinování požadavků na ochranu dotčených veřejných zájmů, vydává podle ustanovení § 4 odst. 2 a 7 zákona č. 183/2006 Sb., o územním plánování a stavebním řádu (stavební zákon), ve znění pozdějších předpisů (dále jen "stavební zákon") a podle § 136 a § 149 odst. 1 správního řádu toto **koordinované závazné stanovisko** pro úseky, které jako dotčený orgán hájí:

**1. ustanovení § 77 zákona č. 114/1992 Sb., o ochraně přírody a krajiny, ve znění pozdějších předpisů (dále jen „zákon“):**

Veřejné zájmy nejsou záměrem dotčeny.

*Martin Suchánek, v. r.*

tel: 519 444 543

e-mail: suchanek@mikulov.cz

**2. ustanovení § 11 odst. 3 zákona č. 201/2012 Sb., o ochraně ovzduší, ve znění pozdějších předpisů (dále jen „zákon“):**

Veřejné zájmy nejsou záměrem dotčeny.

*Radek Hanečák, v. r.*

tel: 519 444 572

e-mail: hanecak@mikulov.cz

**3. ustanovení § 146 odst. 5 zákona č. 541/2020 Sb., o odpadech a o změně některých dalších zákonů, ve znění pozdějších předpisů:**

Veřejné zájmy nejsou záměrem dotčeny.

*Radek Hanečák, v. r.*

tel: 519 444 572

e-mail: hanecak@mikulov.cz

**4. ustanovení § 48 zákona č. 289/1995 Sb., o lesích a o změně a doplnění některých zákonů, ve znění pozdějších předpisů (dále jen „zákon o lesích“):**

Veřejné zájmy nejsou záměrem dotčeny.

*Mgr. Martin Sedliský, v. r.*

tel: 519 444 561

e-mail: sedlisky@mikulov.cz

**5. ustanovení § 15 zákona č. 334/1992 Sb., o ochraně zemědělského půdního fondu, ve znění pozdějších předpisů (dále jen „zákon“):**

Veřejné zájmy nejsou záměrem dotčeny.

*Martin Suchánek, v. r.*

tel: 519 444 543

e-mail: suchanek@mikulov.cz

**6. ustanovení § 106 odst. 1 a § 104 odst. 9 zákona č. 254/2001 Sb., o vodách a o změně některých zákonů (vodní zákon), ve znění pozdějších předpisů:**

Veřejné zájmy, které dotčený orgán hájí, jsou záměrem dotčeny.

Vodoprávní úřad MěÚ Mikulov, bude požádán o samostatné závazné stanovisko pro předmětný záměr, vč. doložení požadovaných příloh.

*Bc. Ivana Augustová, v. r.*

tel: 519 444 560

e-mail: augustova@mikulov.cz

**7. ustanovení § 40 odst. 4 zákona č. 13/1997 Sb., o pozemních komunikacích, ve znění pozdějších předpisů (dále jen „zákon o pozemních komunikacích“):**

Veřejné zájmy nejsou záměrem dotčeny.

*Mgr. Hynek Opluštil, v. r.*

tel: 519 444 573

e-mail: oplustil@mikulov.cz

**8. ustanovení § 29 zákona č. 20/1987 Sb., o státní památkové péči, ve znění pozdějších předpisů (dále jen „zákon“):**

Veřejné zájmy, které dotčený orgán hájí podle § 29 odst. 2 písm. b), § 14 odst. 4 zákona č. 20/1987 Sb., o státní památkové péči, ve znění pozdějších předpisů, nejsou záměrem dotčeny.

Uvedená akce se nachází na území ochranného pásma Městské památkové rezervace Mikulov (Rozhodnutí OkÚ Břeclav č. j. kult. 42/1987pam, ze dne 01.09.1987).

Dle ustanovení § 17 odst. 1 zákona č. 20/1987 Sb., o státní památkové péči, ve znění pozdějších předpisů, je povinnost požádat o vydání závazného stanoviska vyloučena vždy, jde-li o stavbu, změnu stavby, udržovací práce, umístění nebo odstranění zařízení na území ochranného pásma, jejichž provedením se žádným způsobem nezasahuje do vnějšího vzhledu této nemovitosti.



Vzhledem k tomu, že navrhovanou stavbou chodníku nebude měněn vzhled nemovitostí v předmětném území, Městský úřad Mikulov, odbor rozvoje a živnostenského podnikání, věcně a místně příslušný dle zákona č. 20/1987 Sb., o státní památkové péči, k výkonu státní správy na úseku státní památkové péče, k jejímu provedení nemá námitek.

*Ing. Josef Hromek, v. r.*

tel: 519 444 514

e-mail: hromek@mikulov.cz

**9. ustanovení § 6 odst. 1) písmene e) zákona č. 183/2006 Sb., o územním plánování a stavebním řádu, ve znění pozdějších předpisů (dále jen „zákon“):**

Veřejné zájmy, které dotčený orgán hájí, jsou záměrem dotčeny.

**ZÁVAZNÉ STANOVISKO č. 253/2022**

Městský úřad v Mikulově, odbor stavební a životního prostředí, jako příslušný orgán územního plánování (dále také jako "orgán územního plánování"), dotčený orgán dle ustanovení § 4 a § 6 odst. 1) písm. e) zákona č. 183/2006 Sb., o územním plánování a stavebním řádu, ve znění pozdějších předpisů (dále jen "stavební zákon"), v souladu s ustanovením § 136 zákona č. 500/2004 Sb., správní řád, ve znění pozdějších předpisů (dále jen "správní řád"), na základě podání stavebníka Město Mikulov, Náměstí 158/1, 692 01 Mikulov, kterého zastupuje Projekce DS s.r.o., Na Výhoně 3223, 695 01 Hodonín, ze dne 15.07.2022 pod č. podacím MUMI 22029879, přezkoumal podle ustanovení § 96b odst. 3) stavebního zákona záměr stavby "Mikulov - prodloužení chodníku ul. Brněnská" na pozemcích parc. č. 3380, 7680/4 v katastrálním území Mikulov na Moravě, který řeší prodloužení chodníku v ul. Brněnská. Navržený chodník se napojuje na stávající chodník vedoucí od autobusové zastávky k přechodu pro chodce přes vozovku v ulici Brněnská. Délka prodloužení chodníku je 25,65 m. Šířka je navržena 1,50 m mezi obrubníky. Začátek úseku je navržen v šířce 2,00 m (stávající chodník) a postupně se zužuje na navrženou šířku 1,50 m. Chodník je od vozovky oddělen stávajícím betonovým silničním obrubníkem. Na straně od zeleně bude chodník lemován novým chodníkovým obrubníkem s převýšením.

Na základě výše uvedeného posouzení vydává podle ustanovení § 96b stavebního zákona toto závazné stanovisko:

**Souhlasí** se záměrem stavby "Mikulov – prodloužení chodníku ul. Brněnská" na pozemcích parc. č. 3380, 7680/4 v katastrálním území Mikulov na Moravě, neboť posuzovaný záměr je přípustný z hlediska souladu s politikou územního rozvoje, s územně plánovací dokumentací a z hlediska uplatňování cílů a úkolů územního plánování.

Závazné stanovisko platí 2 roky ode dne vydání.

**Odůvodnění:**

Městský úřad v Mikulově, odbor stavební a životního prostředí, jako příslušný orgán územního plánování obdržel podání stavebníka Město Mikulov, Náměstí 158/1, 692 01 Mikulov, kterého zastupuje Projekce DS s.r.o., Na Výhoně 3223, 695 01 Hodonín, ze dne 15.07.2022 pod č. podacím MUMI 22029879.

Podklady pro vydání závazného stanoviska předložené žadatelem:

- žádost o koordinované stanovisko
- plná moc
- projektová dokumentace pro vydání územního rozhodnutí a povolení stavby pro stavbu
- Mikulov – prodloužení chodníku ul. Brněnská" na pozemcích parc. č. 3380, 7680/4 v katastrálním území Mikulov na Moravě, z 07/2021, odpovědný projektant Ing. Peter Štefančík, ČKAIT 1003663, (dále jen "předložené podklady").

Jako dotčený orgán dle ustanovení § 4 a § 6 odst. 1) písm. e) stavebního zákona posoudil záměr z hlediska souladu:

**A) s politikou územního rozvoje:** Dle Politiky územního rozvoje České republiky, ve znění aktualizace č. 5, schválené usnesením vlády ČR dne 17.8.2020, zveřejněné dne 10.9.2020 ve Sbírce zákonů, správní území obce Mikulov na Moravě, a Aktualizace č. 4 schválené vládou ze dne 12.07.2021, jehož součástí je řešené území, leží v trase koridoru D52 úsek Pohořelice – Mikulov – hranice ČR/Rakousko (-Drasenhofen), nově SD8. Na základě zpřesnění níže uvedenou územně plánovací dokumentací tento koridor záměrem není dotčen.

**B) se zásadami územního rozvoje:** Obec Mikulov na Moravě je součástí území řešeného Zásadami územního rozvoje Jihomoravského kraje, vydanými usnesením č. 2891/16/Z 29 dne 05.10.2016, s nabytím účinnosti dne 03.11.2016, a dále v rozsahu aktualizace č. 1 a č. 2 Zásad územního rozvoje Jihomoravského kraje schválené dne 17.9.2020, která změnila podmínky v území jehož součástí je řešené území, které ve správním území obce Mikulov na Moravě, vymezují tyto plochy a koridory nadmístního významu a územního systému ekologické stability:

- DS04 D52 Pohořelice – Mikulov – hranice ČR / Rakousko
- DS17 I/40 Mikulov – Sedlec, západ; homogenizace
- DZ07 Trať č. 246 Znojmo – Břeclav, optimalizace
- Cyklistické koridory: EuroVelo 9 a EuroVelo 13, Greenways Praha – Vídeň
- TEE26 Rekonstrukce a zdvojení VVN 110 kV Mikulov – Hrušovany nad Jevišovkou – Suchohrdly
- Územní systém ekologické stability: nadregionální a regionální biocentra NRBC 106 (Milovický les), RBC 1535 (Nový rybník), RBC 10 (Skalky), RBC 29 (Svatý kopeček), nadregionální a regionální biokoridory K 159 T, K 160 T, K JM04T, RK 124, RK JM039, RK JM040.

Výše uvedené plochy a koridory nejsou navrženým záměrem dotčeny.

**C) s územním plánem obce:** Město Mikulov má platný územní plán ze dne 22.12.2020, s účinností dne 20.01.2021. Záměr je navrhován na pozemcích, které se dle územního plánu nachází v současně zastavěném území obce Mikulov na Moravě v ploše silniční dopravy (DS). Podmínky pro využití plochy:

Hlavní využití: Pozemky staveb silniční dopravy.

Přípustné: činnosti, děje a zařízení dopravní povahy, včetně dílčích úprav a napojení na stávající komunikace - silnice, náspy, zářezy, opěrné zdi, mosty, další terénní úpravy, protihluková opatření, opatření proti přívalovým deštům apod.; dopravní vybavení - dopravní terminály, dálniční policie, motely, zálivy zastávek hromadné dopravy, odstavná a parkovací stání, odpočívadla a dále stavby a zařízení, které tvoří doplňkovou funkci, např. zastávky, veřejná WC, kiosky; pozemky pro čerpací stanice pohonných hmot včetně doprovodných funkcí; účelové komunikace, stezky pro pěší a cyklisty; pozemky a zařízení technické infrastruktury; pozemky sídelní zeleně; ÚSES, krajinná zeleň, liniová zeleň, drobná architektura.

Nepřípustné: pozemky staveb a zařízení, které nesouvisí s hlavním nebo přípustným využitím a které narušují plynulost dopravy.

Záměr řeší prodloužení chodníku v ul. Brněnská. Navržený chodník se napojuje na stávající chodník vedoucí od autobusové zastávky k přechodu pro chodce přes vozovku v ulici Brněnská.

Z výše uvedeného vyplývá, že záměr je v území přípustný dle platného územního plánu obce.

**D) z hlediska uplatňování cílů a úkolů územního plánování § 18 a § 19 stavebního zákona:** V souladu s cíli a úkoly územního plánování stanovenými v § 18 odst. 3, 4 a § 19 odst. 1 písm. c), d), e) stavebního zákona bylo posuzováno, zda je umístění stavby a její řešení v souladu s charakterem území, v souladu s urbanistickými, architektonickými a estetickými požadavky na využívání a prostorové uspořádání území a zda s ním nejsou spojeny problémy a rizika s ohledem na veřejné zdraví, životní prostředí a veřejnou infrastrukturu.

Záměr řeší prodloužení chodníku v ul. Brněnská. Navržený chodník se napojuje na stávající chodník vedoucí od autobusové zastávky k přechodu pro chodce přes vozovku v ulici Brněnská.

Na základě posouzení předložených podkladů a na základě šetření dospěl orgán územního plánování k závěru, že záměr je v souladu s cíli a úkoly územního plánování stanovenými v § 18 odst. 3, 4 a § 19 odst. 1 písm. c), d), e) stavebního zákona.

Jelikož předložený záměr "Mikulov – prodloužení chodníku ul. Brněnská" na pozemcích parc. č. 3380, 7680/4 v katastrálním území Mikulov na Moravě je přípustný z hlediska souladu s politikou územního rozvoje, s územně plánovací dokumentací a z hlediska uplatňování cílů a úkolů územního plánování, vydal úřad územního plánování **souhlasné závazné stanovisko bez stanovení podmínek.**

*Irena Prochásková, v. r.*

tel: 519 444 509

e-mail: prochaskova@mikulov.cz

#### **Odůvodnění:**

Městský úřad Mikulov obdržel dne 15.07.2022 žádost o vydání stanoviska k uvedenému záměru. Podkladem pro vydání stanoviska byla předložená dokumentace záměru.

Popis záměru:

Dokumentace řeší prodloužení trasy stávajícího chodníku a propojení s chodníkem v lokalitě

Stavební objekty: 100 Objekty pozemních komunikací prodloužení chodníku s místem pro přecházení.

Dotčené orgány záměr posoudily a zjistily požadavky na ochranu všech dotčených veřejných zájmů chráněných podle zvláštních právních předpisů. Požadavky na různých úsecích ochrany veřejných zájmů zkoordinoval a vydal toto **koordinované závazné stanovisko.**

Proti tomuto závaznému stanovisku se nelze odvolat. Nezákonné závazné stanovisko lze zrušit nebo změnit v přezkumném řízení. Podle § 149 odst. 1 správního řádu závazné stanovisko není samostatným rozhodnutím ve správním řízení. Obsah závazného stanoviska je závazný pro výrokovou část rozhodnutí stavebního úřadu.

otisk razítka

**Mgr. Martin Sedliský**

pověřený zastupováním funkce vedoucího  
odboru stavebního a životního prostředí

**Příloha:** Situační výkres

**Obdrží:**

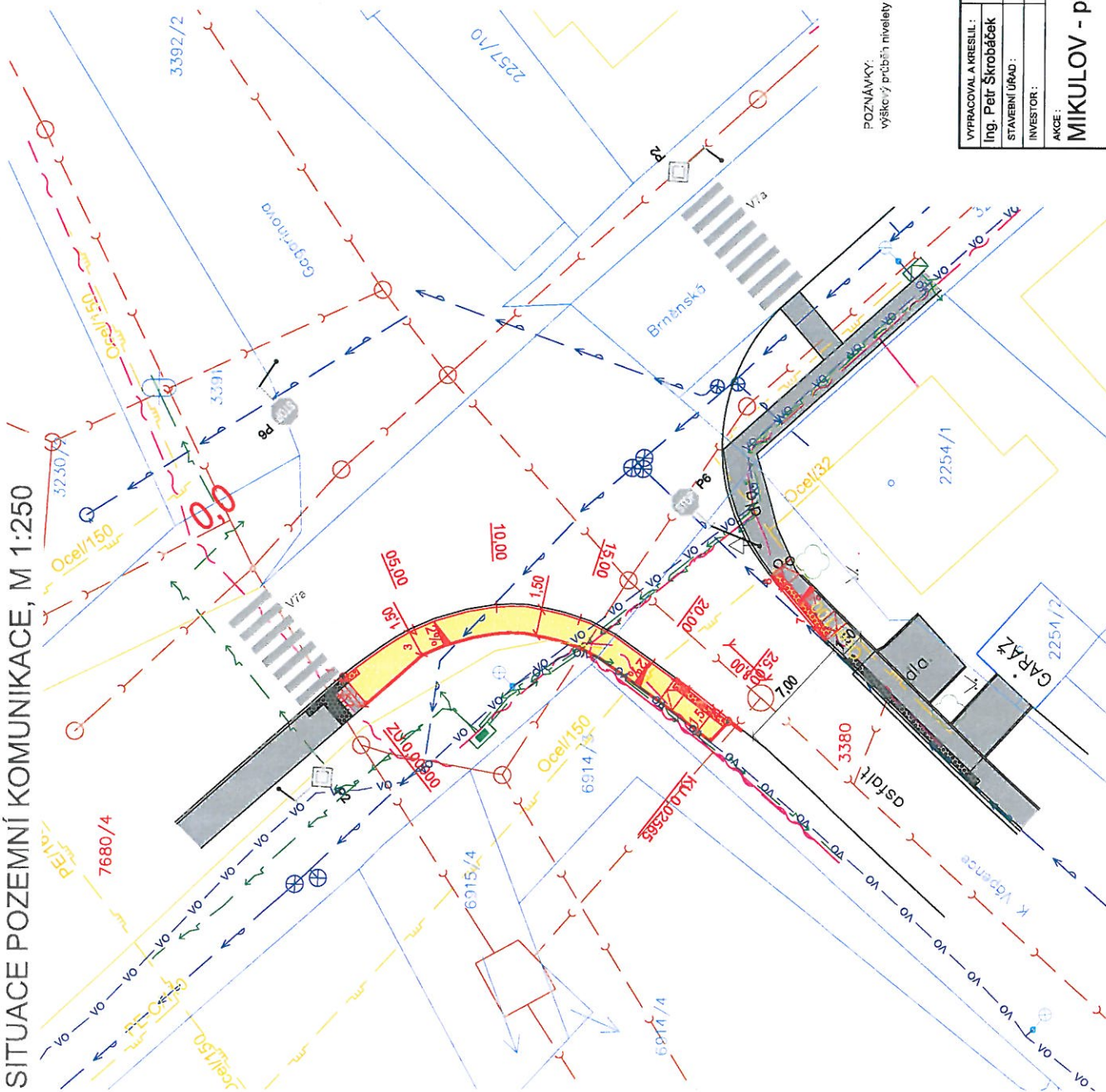
Město Mikulov, Náměstí 158/1, 692 01 Mikulov na Moravě

V zastoupení: Projekce DS s.r.o., IDDS: kusgbfk


sídlo: Na Výhoně 3223, 695 01 Hodonín



# SITUACE POZEMNÍ KOMUNIKACE, M 1:250



## LEGENDA POVRCHŮ



CHODNÍK zámková dlažba tl. 60mm,  
barva přírodní šedá

SLEPECKÁ DLAŽBA VÁROVNÉ SIGNÁLNÍ PÁSY TN TZÚS  
12.03.04 zámková dlažba tl. 60mm, barva červená

STÁVAJÍCÍ CHODNÍKY

## LEGENDA SÍTÍ

- VEDENÍ NN PODZEMNÍ
- SDĚLOVACÍ KABEL PODZEMNÍ
- VO — VO — VO
- VEDENÍ VEŘEJNÉHO OSVĚTLENÍ
- VODOVOD
- KANALIZACE
- PLYNOVOD STL

ZAKRESLENÍ INŽENÝRSKÝCH SÍTÍ JE POUZE ORIENTAČNÍ  
A NESLOUŽÍ JAKO JEJICH VYTÝČOVACÍ VÝKRES. PŘED  
ZAHÁJENÍM STAVEBNÍCH PRACÍ MUSÍ INVESTOR ZAJISTIT  
JEJICH VYTÝČENÍ A OZNAČENÍ SE SPRÁVCÍ SÍTÍ

INFORMACE O BODECH				
ČÍSLO BODU	X	Y		
1	-601076.453	-1203296.408		
2	-601077.968	-1203297.717		
3	-601075.121	-1203300.969		
4	-601077.067	-1203316.731		
5	-601078.913	-1203319.111		
6	-601080.135	-1203317.995		
7	-601073.565	-1203324.074		
8	-601071.274	-1203322.107		

POZNÁMKY:  
výšky v průběhu navrženého chodníku je dán výškovou úrovní stávajícího sličnířního obrubníku

VYPRACOVAL A KRESLIL : Ing. Petr Škrobáček		YŠKUBI		ZODP. PROJEKTANT : Ing. Peter Štefáňčík		Projekce DS s.r.o. Na Výhoně 3223, 69501 Hodonín IČ : 028 464 71, tel. 724152275 e-mail: projekce.ds@gmail.cz	
STAVEBNÍ ÚŘAD : Břeclav		Město Mikulov		MÍSTO STAVBY : k.ú. Mikulov			
INVESTOR :		Město Mikulov, Náměstí 1, 692 20 Mikulov		AKCE :		MIKULOV - prodloužení chodníku ul. Brněnská	
PRÍLOHA : SITUACE POZEMNÍ KOMUNIKACE				STUPEŇ :		DÚR+DSP	
				DATUM :		07/2021	
				FORMÁT :		2x A4	
				MĚŘÍTKO :		1:250	
PRÍLOHA :				PRÍLOHA č.		PARÉ č.	
						D.1.1.2a	



**Městský úřad Mikulov**  
**odbor stavební a životního prostředí**

Náměstí 1, 692 01 Mikulov  
tel.: 519 444 555, fax: 519 444 500  
email: podatelna@mikulov.cz

SPIS. ZN.: STZI/36252/2022/AUGI  
Č.J.: MUMI 22043258  
VYŘIZUJE: Bc. Ivana Augustová  
TEL.: 519 444 560  
E-MAIL: augustova@mikulov.cz  
DATUM: 03.10.2022

**ZÁVAZNÉ STANOVISKO č. 105/2022**

Městský úřad Mikulov, odbor stavební a životního prostředí jako věcně a místně příslušný správní orgán dle § 10 a § 11 zákona č. 500/2004 Sb., správní řád ve znění pozdějších předpisů (dále jen „správní řád“), s působností speciálního stavebního úřadu dle ustanovení § 15 odst. 5 a § 104 odst. 2 písm. c) a dále § 106 odst. 1 zákona č. 254/2001 Sb., o vodách, ve znění pozdějších předpisů (dále jen „vodní zákon“) a § 15 odst. 1 písm. d) zákona č. 183/2006 Sb., o územním plánování a stavebním řádu (dále jen „stavební zákon“), vydává na základě podání ze dne 23.08.2022, pod MUMI 22036352, které podalo:

**Město Mikulov, Náměstí 158/1, Mikulov, IČ 00283347**, v zastoupení na základě plné moci: Projekce DS s.r.o., Na Výhoně 3223, Hodonín, IČ 02846471 (dále jen „žadatel“)

**souhlas**

v souladu s ustanovením § 104 odst. 9 vodního zákona a dle § 149 odst. 1 správního řádu a § 4 odst. 2 a § 94 písm. j) odst. 2 stavebního zákona s pro územní řízení stavby s názvem:

**"Mikulov – prodloužení chodníku ul. Brněnská",  
na pozemcích parc. č.:7680/4 a 3380 v katastrálním území Mikulov na Moravě,  
ČHP 4-17-01-050, HRG 311, y=601076, x=1203306**

Veřejné zájmy na úseku ochrany vod, jejichž ochrana je v působnosti obecního úřadu s rozšířenou působností, odbor stavební a životního prostředí, jsou předmětným záměrem dotčeny.

Souhlas se vydává za splnění těchto podmínek dle ustanovení § 17 odst. 2 vodního zákona:

1. Budou splněny podmínky Povodí Moravy s.p., Brno, ze dne 19.08.2022, zn.: PM 38076/2022/5203/Pl, a to:
  - Během stavby ani provozu nesmí dojít ke znečištění povrchové ani podzemní vody.
  - Nesmí dojít k poškození zatrubnění.
2. Na pozemcích ani v blízkosti toku nebudou skladovány žádné závadné látky (§39 vodního zákona – závadné látky jsou látky, které mohou ohrozit jakost povrchových a podzemních vod), dále pak snadno odplavitelný, nebezpečný ani jiný materiál.

**Odůvodnění**

Městský úřad Mikulov, odbor stavební a životního prostředí, obdržel dne 23.08.2022, pod MUMI 22036352 žádost o závazné stanovisko, kterou podalo Město Mikulov, Náměstí 158/1, Mikulov, IČ 00283347, v zastoupení na základě plné moci: Projekce DS s.r.o., Na Výhoně 3223, Hodonín, IČ 02846471, pro záměr s názvem: "Mikulov – prodloužení chodníku ul. Brněnská", na pozemcích parc. č.:7680/4 a 3380 v katastrálním území Mikulov na Moravě, ČHP 4-17-01-050, HRG 311, y=601076, x=1203306.

Podklady, kterými se vodoprávní úřad řídil:

- žádost o souhlas
- plná moc
- částečná dokumentace zpracovaná Projekce DS s.r.o.,
- Stanovisko Povodí Moravy s.p., Brno, ze dne 19.8.2022, zn.:PM-38076/2022/5203/P1

Předložený záměr byl posouzen z hlediska plánování v oblasti vod, dalších zájmů sledovaných vodním zákonem a obecných zájmů.

Vodoprávní úřad se zejména zabýval ochranou vod, aby nebyla ohrožena jejich jakost nebo zdravotní nezávadnost vod, aby se nenarušovalo přírodní prostředí, nezhoršovaly odtokové poměry v dané lokalitě. Dále vodoprávní úřad posuzoval, zda jsou vytvořeny podmínky pro snižování nepříznivých účinků povodní a sucha. Lze předpokládat, že uvedeným záměrem nedojde ke zhoršení stavu vodního útvaru a nebude mít za následek nedosažení dobrého stavu – potenciálu vod.

Při provádění staveb nebo jejich změn nebo změn jejich užívání jsou stavebníci povinni podle charakteru a účelu užívání těchto staveb je zabezpečit zásobováním vodou a odváděním, čištěním, popřípadě jiným zneškodňováním odpadních vod z nich v souladu s vodním zákonem a zajistit vsakování nebo zadržování a odvádění povrchových vod vzniklých dopadem atmosférických srážek na tyto stavby (dále jen "srážkové vody") v souladu se stavebním zákonem, toto předložená projektová dokumentace splňuje.

Podmínky a povinnosti byly stanoveny v rámci s ohledem na požadavky na ochranu jakosti a zdravotní nezávadnosti vod, aby minimalizovaly vliv výstavby na povrchové a podzemní vody. Při splnění těchto podmínek by nemělo dojít k negativnímu ovlivnění vodních poměrů, lze tedy předpokládat, že takto omezený souhlas nebude mít negativní vliv na stav vodního útvaru a ani nebude mít za následek nedosažení dobrého stavu – potenciálu tohoto vodního útvaru. Při splnění těchto podmínek by nemělo dojít k negativnímu ovlivnění vodních poměrů.

Vodoprávní úřad posoudil rozsah dotčených jednotlivých práv a právem chráněných zájmů včetně ovlivnění životního prostředí zejména vodohospodářských poměrů v dané lokalitě. Na udělení tohoto souhlasu se nevztahují obecné podmínky o správním řízení, jedná se o závazné stanovisko dle ustanovení § 149 správního řádu.

### **Poučení**

Toto závazné stanovisko vydané vodoprávním úřadem, jako dotčeným správním orgánem podle § 149 odst. 1 správního řádu, je vydáno pro potřeby stavebního řízení dle stavebního zákona.

Toto závazné stanovisko je úkonem na základě zákona o vodách a není samostatným rozhodnutím ve správním řízení. Jeho obsah je závazný pro výrokovou část rozhodnutí příslušného správního orgánu. Proti závaznému stanovisku se nelze odvolat. Jeho obsah lze napadnout v rámci odvolání proti rozhodnutí správního orgánu příslušného rozhodnout ve věci samé, pro které je toto závazné stanovisko podkladem vyhotoveným dotčeným orgánem. Nezákonné závazné stanovisko lze zrušit nebo změnit v přezkumném řízení, k němuž je příslušný nadřízený správní orgán správního orgánu, který závazné stanovisko vydal.

otisk razítka

Bc. Ivana Augustová  
Odborný zaměstnanec

**Obdrží:**

účastníci (dodejky)

Město Mikulov, Náměstí č.p. 158/1, 692 01 Mikulov na Moravě, v zastoupení: Projekce DS s.r.o., IDDS:  
kusgbfk, sídlo: Na Výhoně č.p. 3223, 695 01 Hodonín 1

na vědomí:

Městský úřad Mikulov, Odbor rozvoje a živnostenského podnikání, Náměstí č.p. 1, 692 01 Mikulov na  
Moravě





Digitálně podepsal/a: Ing. Jan Pešek, 22. 8. 2022 16:11

Projekce DS s.r.o.  
Na Výhoně 3223  
695 01 Hodonín

VÁŠ DOPIS ZNAČKY/ZE DNE  
-  
15. 8. 2022

NAŠE ZNAČKA  
PM-38076/2022/5203/PI

VYŘIZUJE  
Bc. Milan Plch  
+420 541 637 280  
plch@pmo.cz

MÍSTO/DATUM  
Brno  
19. 8. 2022

### **Mikulov – prodloužení chodníku ul. Brněnská**

(k.ú. Mikulov na Moravě, ORP Mikulov, Jihomoravský kraj, HP 4-17-01-0483)

#### **Charakteristika akce:**

Dne 15. 8. 2022 nám byla předložena žádost o vyjádření k DÚR, DSP. Investorem je město Mikulov, projektantem Projekce DS s.r.o. Předmětem dokumentace je prodloužení chodníku na křižovatce ul. Brněnská a K Vápence. Délka nového chodníku bude 25,65 m, šířka 1,5 m, materiál bude zámková dlažba. Dále bude vybudováno místo pro přecházení přes ul. K Vápence. Odvodnění chodníku je řešeno příčným sklonem na přilehlou vozovku. V místě napojení nového chodníku na původní se nachází zatrubnění DVT Turoid IDVT 10194201, který je v naší správě. Zatrubnění není v majetku ani správě PM.

Stavba se nenachází v záplavovém území.

Záměrem nedojde k přímému dotčení pozemků a zařízení ve správě Povodí Moravy, s.p.

Útvar povrchových vod: Včelínek (Sedlecký potok) od státní hranice po ústí do toku Odlehčovací rameno Dyje, Poštorná (ID VÚ DYJ\_1250).

#### **Stanovisko správce povodí a správce vodního toku**

Na základě ustanovení § 54 odst. 4 zákona č. 254/2001 Sb., o vodách a o změně některých zákonů (vodní zákon) vydává Povodí Moravy, s.p., jako správce povodí a správce vodního toku následující

#### **s t a n o v i s k o:**

a) Z hlediska zájmů daných platným Národním plánem povodí Dunaje a Plánem dílčího povodí Dyje (ustanovení § 24 až § 26 vodního zákona) je uvedený záměr možný, protože lze předpokládat, že záměrem nedojde ke zhoršení chemického stavu a ekologického stavu/potenciálu dotčených útvarů povrchových vod a chemického stavu a kvantitativního stavu útvarů podzemních vod, a že nebude znemožněno dosažení jejich dobrého stavu/potenciálu.

Toto hodnocení vychází z posouzení souladu daného záměru s výše uvedenými platnými dokumenty.

Předpokládáme, že uvedený záměr vzhledem ke svému charakteru, velikosti a dopadu nebude mít vliv na stav vodního útvaru.



**b) Z hlediska dalších zájmů chráněných zákonem č. 254/2001 Sb., o vodách a o změně některých zákonů, souhlasíme s uvedeným záměrem za podmínek:**

1. Během stavby ani provozu nesmí dojít ke znečištění povrchové ani podzemní vody.
2. Nesmí dojít k poškození zatrubnění.

Doba platnosti tohoto stanoviska je 2 roky, nebude-li využito pro vydání platného rozhodnutí nebo opatření vodoprávního nebo jiného správního úřadu.

**Ing. Jan Pešek**

vedoucí útvaru správy povodí



Pomáhat a chránit

KRAJSKÉ ŘEDITELSTVÍ POLICIE JIHOMORAVSKÉHO KRAJE

Územní odbor Břeclav  
Dopravní inspektorát

Č. j. KRPB-152732-2/ČJ-2022-060406-PAZ

Břeclav 19. července 2022

Počet stran: 2

Přílohy: 1/2

dle rozdělovníku

**Závazné stanovisko Policie ČR DI Břeclav**Objekt: *MIKULOV - prodloužení chodníku ul. Brněnská*Místo: *Mikulov, ul. Brněnská a K Vápence*Investor: *Město Mikulov, Náměstí 1, 692 20 Mikulov*Žadatel: *Projekce DS s.r.o., Na Výhoně 3223, 695 01 Hodonín*Platné pro stupeň: *územní a stavební řízení*

— Policie České republiky ve smyslu ustanovení § 10 odst. 4 písm. a) zákona č. 13/1997 Sb., o pozemních komunikacích, ve znění pozdějších předpisů, **SOUHLASÍ** s úpravou komunikačních připojení dle odsouhlasené dokumentace.

Dále Policii ČR, jako orgán státní správy, vykonávající činnost ve věcech bezpečnosti a plynulosti provozu na pozemních komunikacích, ve smyslu ustanovení § 16 odst. 2 písm. b) zák. č. 13/1997 Sb., o pozemních komunikacích, ve znění pozdějších předpisů, **SOUHLASÍ** s realizací stavby a vydáním územního rozhodnutí a stavebního povolení na výše uvedenou stavbu. Stavební úpravy a jejich provedení musí být v souladu s platnými stavebně-technickými normami a předpisy. Provedením a zřízením stavby nesmí dojít k ohrožení bezpečnosti a plynulosti silničního provozu.

----- Další připomínky a doporučení:

- U místa pro přecházení bude zajištěno dostatečné osvětlení.
- Doporučujeme prověřit stávající stav a úroveň veřejného osvětlení pozemních komunikací a u ostatních osvětlovaných ploch.

Pokud budou výše uvedené podmínky splněny, lze konstatovat, že návrh odpovídá obecným požadavkům na bezpečnost a plynulost provozu na pozemních komunikacích.

Toto vyjádření platí jen pro předloženou dokumentaci a pro rozsah akce v ní uvedený s tím, že se vyjadřujeme pouze ve vztahu k bezpečnosti a plynulosti silničního provozu na pozemních komunikacích v rámci dotčeného dopravního prostoru a veřejného prostranství v kontextu § 1 z. č.

Národních hrdinů 18/15  
690 16 Břeclav

www.policie.cz

Tel.: 974632255

E-mail: epodatelna.policie@pcr.cz

ID DS: jydaí6g

12/1997 Sb., o bezpečnosti a plynulosti provozu na pozemních komunikacích ve znění jeho pozdějších změn a doplnění. Doba platnosti vyjádření končí uplynutím dvou kalendářních let od jeho vydání.

Dopravní inspektorát PČR Břeclav KŘP JmK není věcně příslušný k vydání vyjádření či stanoviska ve vztahu k majetku ve správě Policie ČR (např. inženýrských sítí, atp.). V případě potřeby vydání takového vyjádření či stanoviska je třeba se obrátit na Odbor správy nemovitého majetku, Kounicova 24, 611 32 Brno

Zpracoval:  
por. Luděk Pazourek, DiS.


npor. Ing. Jiří Mach  
vedoucí oddělení  
schváleno elektronicky

**Rozdělovník:**

Projekce DS s.r.o., Na Výhoně 3223, 695 01 Hodonín  
Městský úřad Mikulov, Odbor stavební a životního prostředí, Náměstí 1, 692 01 Mikulov

# SITUACE POZEMNÍ KOMUNIKACE, M 1:250

## LEGENDA POVRCHŮ



CHODNÍK zámková dlažba tl. 60mm,  
barva přírodní šedá

SLEPECKÁ DLAŽBA VÁROVNÉ SIGNÁLNÍ PÁSY TN TZÚS  
12.03.04 zámková dlažba tl. 60mm, barva červená

STÁVAJÍCÍ CHODNÍKY

## LEGENDA SÍTÍ

- VEDENÍ NN PODZEMNÍ
- SDĚLOVACÍ KABEL PODZEMNÍ
- VO — VO — VO
- VEDENÍ VEŘEJNÉHO OSVĚTLENÍ
- VODOVOD
- KANALIZACE
- PLYNOVOD STL

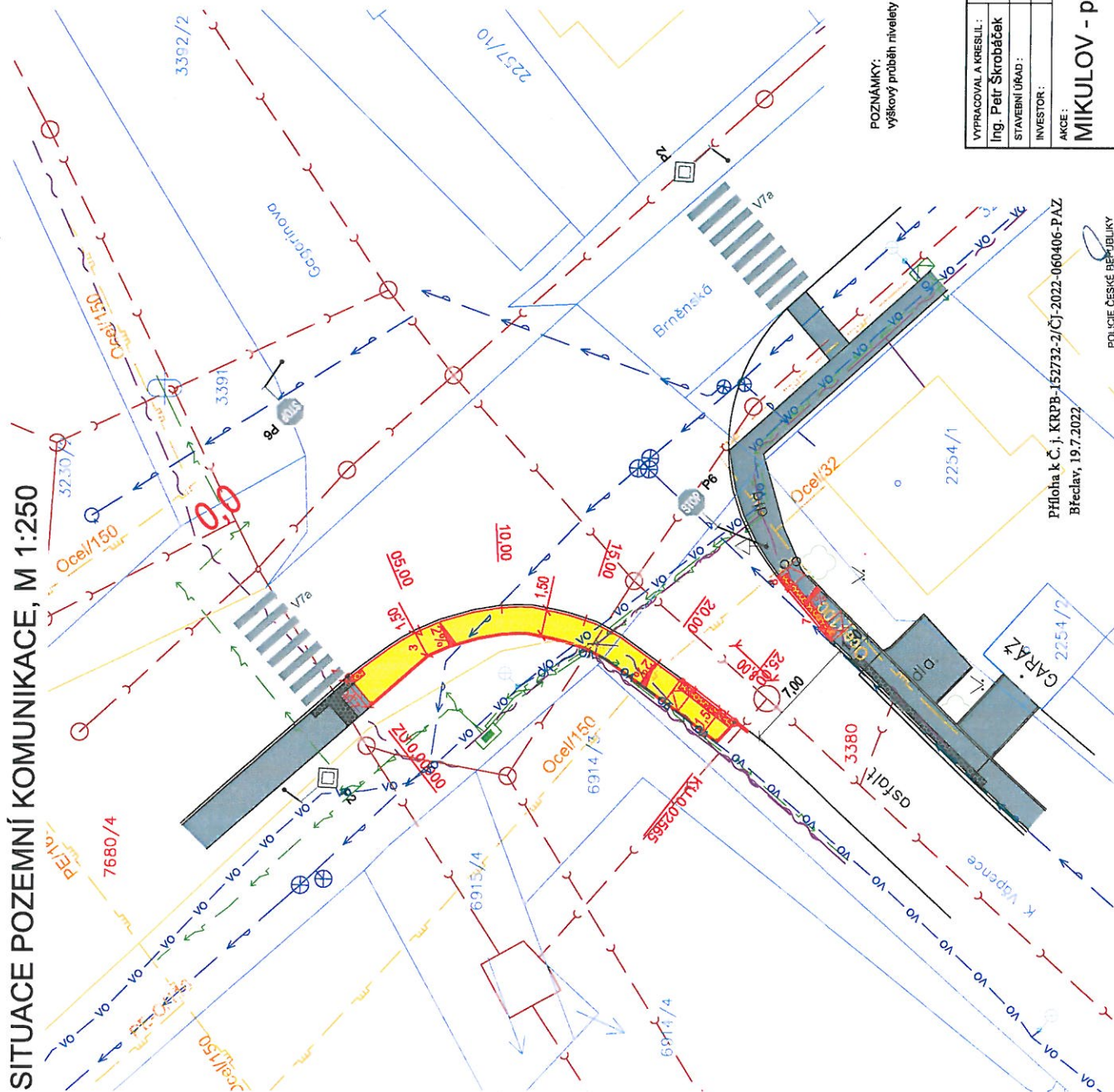
ZAKRESLENÍ INŽENÝRSKÝCH SÍTÍ JE POUZE ORIENTAČNÍ  
A NESLOUŽÍ JAKO JEJICH VYTÝČOVACÍ VÝKRES. PŘED  
ZAHÁJENÍM STAVEBNÍCH PRACÍ MUSÍ INVESTITOR ZAJISTIT  
JEJICH VYTÝČENÍ A OZNAČENÍ SE SPRÁVNÝMI SÍTÍ

INFORMACE O BODECH			
ČÍSLO BODU	X	Y	
1	-601076.453	-1203296.408	
2	-601077.968	-1203297.717	
3	-601075.121	-1203300.969	
4	-601077.067	-1203316.731	
5	-601078.913	-1203319.111	
6	-601080.135	-1203317.995	
7	-601073.585	-1203324.074	
8	-601071.274	-1203322.107	



POZNÁMKY:  
výškový průběh nivolety navrženého chodníku je dán výškovou úrovní stávajícího silničního obrubníku

VYPRACOVAL A KRESLIL: Ing. Petr Skrobáček	ZODP. PROJEKTANT: Ing. Peter Štefanič	Projekce DS s.r.o. Na Výhoně 3223, 69501 Hodonín IČ: 028 464 71, tel. 724152275 e-mail: projekce.ds@email.cz
STAVEBNÍ ÚŘAD: Břeclav	MÍSTO STAVBY: k.ú. Mikulov	
INVESTOR: Město Mikulov, Náměstí 1, 692 20 Mikulov	AKCE: MIKULOV - prodloužení chodníku ul. Brněnská	
PRÍLOHA: SITUACE POZEMNÍ KOMUNIKACE		STUPEŇ: DUR+DSP DATUM: 07/2021 FORMÁT: 2x A4 MĚŘÍTKO: 1:250 PRÍLOHA č. PÁŘE č. D.1.1.2a

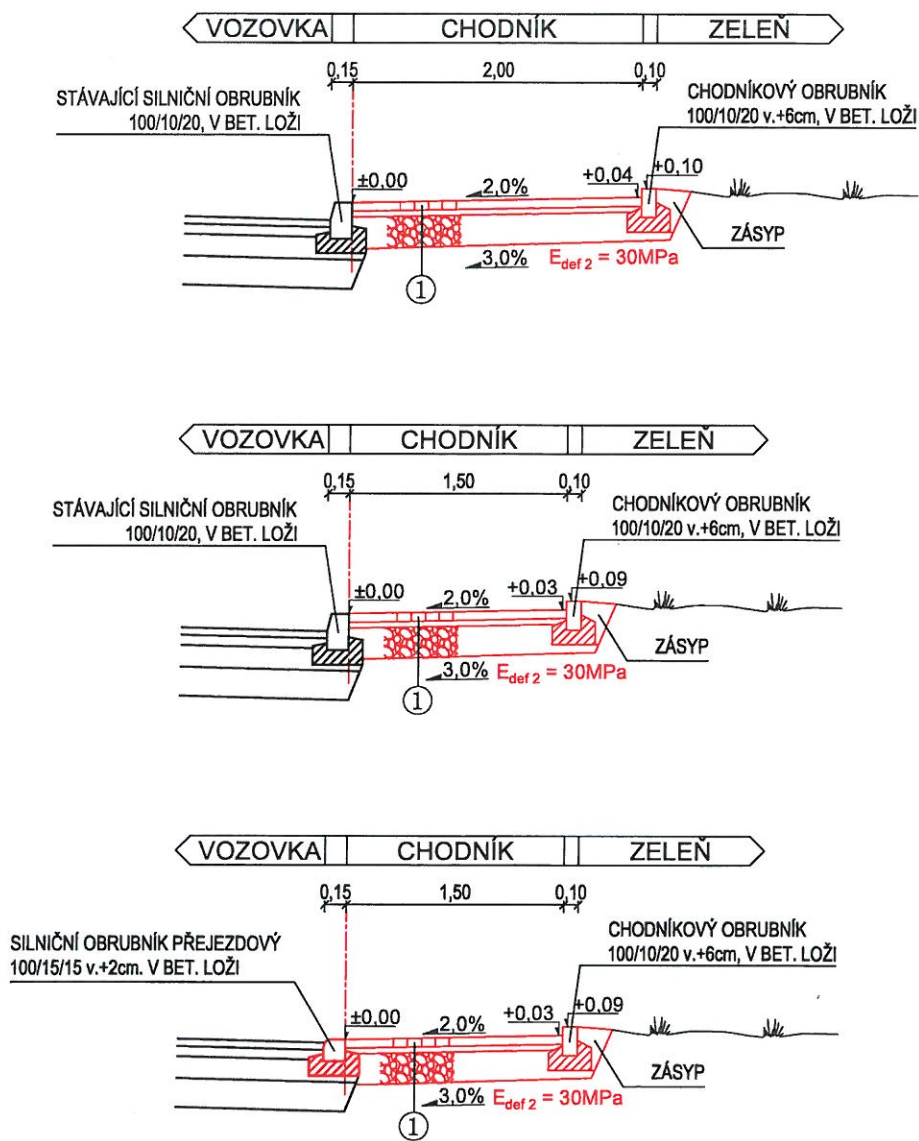


Príloha k č. j. KR PB-152732-2/ČJ-2022-060406-PAZ  
Břeclav, 19.7.2022

POLICE ČESKÉ REPUBLIKY  
KRAJSKÝ ÚŘAD  
JUHODOPRAVSKÉHO KRAJE  
JEDNACÍ MÍSTO  
DOPRAVNÍ SPRÁVA  
11000 BŘECLAV, NAH. PRŮJ. ... 5



# VZOROVÉ PŘÍČNÉ ŘEZY, M 1:50



## KONSTRUKCE CHODNÍKU ①



BETONOVÁ ZÁMKOVÁ DLAŽBA

LOŽE Z DRTI 4/8

ŠTĚRKODRŤ 0/32

CELKEM

DL	tl.	60 mm	ČSN 73 6131
L	tl.	40 mm	ČSN 73 6131
ŠD <sub>B</sub>	tl.	200 mm	ČSN 73 6126-1
	tl.	300 mm	

VYPRACOVAL A KRESLIL :		ZODP. PROJEKTANT :		<b>Projekce DS s.r.o.</b> Na Výhoně 3223, 69501 Hodonín IČ : 028 464 71, tel. 724152275 e-mail: projekce.ds@email.cz	
Ing. Petr Škrobáček		Ing. Peter Štefančík			
STAVEBNÍ ÚŘAD :	Břeclav	MÍSTO STAVBY :	k.ú. Mikulov		
INVESTOR :	Město Mikulov, Náměstí 1, 692 20 Mikulov				
AKCE :				STUPEŇ :	DÚR+DSP
MIKULOV - prodloužení chodníku ul. Brněnská				DATUM :	07/2021
				FORMÁT :	2x A4
				MĚŘÍTKO :	1:50
PŘÍLOHA : VZOROVÉ PŘÍČNÉ ŘEZY				PŘÍLOHA č.	PARÉ č.
				D.1.1.2c	

Korespondenční adresa:

Správa a údržba silnic JMK,  
oblast Jih  
Lidická 3446/132A  
690 03 Břeclav

Projekce DS s. r. o.  
Na Výhoně 3223  
695 01 Hodonín

Váš dopis ze dne	Vaše značka	Naše značka	Vyřizuje/linka	V Břeclavi dne
		16657/2022	Výmola/747	30. 9. 2022

**Stanovisko k projektové dokumentaci ke stavbě „Mikulov – prodloužení chodníku ul. Brněnská“ ke společnému územnímu a stavebnímu řízení a podmínky realizace**

Správa a údržba silnic Jihomoravského kraje, příspěvková organizace kraje (dále jen SÚS JMK), obdržela dne 17. 8. 2022 Vaši žádost o vyjádření k projektové dokumentaci ke společnému územnímu a stavebnímu řízení na výše uvedenou stavbu.

SÚS JMK je na základě Zřizovací listiny příspěvkové organizace Jihomoravského kraje (č. j.: 427/09/Z 8 ze dne 17. 9. 2009), mimo jiné, oprávněna hospodařit se svěřeným majetkem, zřizovatele zastupovat a jednat jeho jménem v řízeních správních.

Podle předložené projektové dokumentace (situace stavby) se jedná o obnovu chodníku podél silnice II/421, bude dotčen majetek Jihomoravského kraje a to:

1. Silnice II/421 v km staničení cca 32,150 vlevo;
2. Pozemek p. č. 7680/4 v k. ú. Mikulov na Moravě;

Silnice II/421 nebude dotčena. Chodník v délce cca 26 m bude veden za silničním obrubníkem.

Dopravní značení porušené stavbou požadujeme osadit dle TP 65 a TP 100. V průběhu stavby nesmí být ohrožena bezpečnost silničního provozu a nesmí dojít ke znečištění krajské silnice.

- Výkopek ani jiný stavební materiál nesmí být ukládán do komunikace a nesmí dojít ke znečištění komunikace II/421. Na skladování materiálu na silničním tělese krajské silnice déle než 3 dny musí být uzavřena se SÚS JMK nájemní smlouva.

O zahájení stavebních prací bude nejméně 3 dny předem informován p. Lubomír Výmola (kontakt: mob. 737 237 131; e-mail: lubomir.vymola@susjmk.cz), silniční inspektor.

Realizace stavby naruší silniční provoz, proto zhotovitel stavby zajistí u specializované firmy přechodné dopravní značení dle „Stanovení přechodného dopravního značení“ vydaného silničním správním úřadem na základě vyjádření Policie ČR DI a SÚS JMK.

Jakékoliv poškození tělesa silnice vč. dopravního značení, silničních vpustí a silničních příkopů v důsledku provádění výše uvedené stavby je povinen opravit zhotovitel na svůj náklad, a to bez odkladného účinku.

Výše uvedená stavba se nedotýká našich již zahájených nebo dokončených staveb v souvislosti s probíhající zárukou stavby.


**Za předpokladu dodržení stanovených podmínek nemáme námitky k vydání územního souhlasu a stavebního povolení a následné realizaci výše uvedené stavby v souladu s předloženou dokumentací.**

Toto vyjádření platí jeden rok ode dne vystavení, bude součástí dokumentace stavby a zhotovitel stavby bude s jeho obsahem prokazatelně seznámen.

S pozdravem

Ing. Martin Bedrava

vedoucí oblasti

*Správa a údržba silnic  
Jihomoravského kraje,  
příspěvková organizace kraje  
Žerotínovo náměstí 449/3, 602 00 BRNO  
IČO: 709 32 581 (4f)*  






## Vodovody a kanalizace Břeclav, a.s.

Čechova 1300/23, 690 02 Břeclav

IČ: 49455168 DIČ: CZ49455168

bank.spoj.: Komerční banka a.s., č.ú. 1908651/0100

Zapsána v obchodním rejstříku u Krajského soudu v Brně, spisová zn. B.1176

**Projekce DS s.r.o.  
Štefančík Peter, Mgr.  
Na Výhoně 3223  
695 01 Hodonín**

**VÁŠ DOPIS ZNAČKY**

**JEDNACÍ ČÍSLO**

POZ-2022-003369

**VYŘIZUJE**

Kruták Michal

**DATUM**

25.07.2022

### **Mikulov - Brněnská a K Vápence, parc.č. 7680/4 a 3380, prodloužení chodníku - město**

Název projektu: **MIKULOV – prodloužení chodníku ul. Brněnská**

Místo stavby: město Mikulov, ul. Brněnská a K Vápence, parc.č. 7680/4 a 3380,  
k.ú. Mikulov na Moravě

Investor: Město Mikulov, Náměstí 1, 692 20 Mikulov

Zpracovatel PD: Projekce DS s.r.o., Ing. Peter Štefančík, Na Výhoně 3223, 69501 Hodonín  
(tel. 724 152 275)

Je navržen chodník, který se napojuje na stávající chodník vedoucí od autobusové zastávky k přechodu pro chodce přes vozovku v ulici Brněnská.

Délka prodloužení chodníku je 25,65 m. Šířka je navržena 1,50 m mezi obrubníky. Začátek úseku je navržen v šířce 2,00 m (stávající chodník) a postupně se zužuje na navrženou šířku 1,50 m.

Chodník je od vozovky oddělen stávajícím betonovým silničním obrubníkem s výškou 12 cm nad vozovkou. Na straně od zeleně bude chodník lemován novým chodníkovým obrubníkem 100/10/20 osazeným v betonovém loži s patkou a převýšením +6 cm nad povrch chodníku. Tento chodníkový obrubník bude sloužit jako umělá vodící linie.

V místě pro přecházení budou vybudovány varovné pásy šířky 40 cm které budou zhotoveny z betonové zámkové dlažby červené barvy a s výstupky pravidelného tvaru.

Na straně stávajícího chodníku bude v místě pro přecházení vybourán stávající obrubník s převýšením 10-12 cm a na jeho místě bude osazen přejezdový obrubník 100/15/15 s převýšením max. 2 cm nad povrch přilehlé vozovky.

Mezi přejezdové a silniční obrubníky budou osazeny patřičné přechodové obrubníky 100/15/15-25.

Chodníková plocha bude předlážděna. Místo pro přecházení bude provedeno v bezbariérové úpravě s varovným pásem a s nájездem přes obrubník s převýšením max. 2 cm nad úroveň vozovky. Sklon rampy nepřesáhne 12,5 % (1:8).

Odvodnění chodníků je řešeno podélným spádem a příčným 2 % spádem směrem ke komunikaci. Odkud bude srážková voda odvedena podélným sklonem do přilehlého příkopu, kde bude voda zasakovat.

V zájmovém území jsou situovány vodovodní řady a kanalizační stoky v majetku společnosti Vodovody a kanalizace Břeclav, a.s. (dále jen VaK Břeclav, a.s.).


VaK Břeclav, a.s. **vydává** k předložené dokumentaci **následující stanovisko:**

1. Před zahájením zemních prací je třeba v zájmovém území vytyčit vodovodní řady za účasti pracovníka střediska vodovodů Mikulov (objednat lze na tel. 734 150 937), se sídlem v ulici Hraničářů 1509/6,



692 01 Mikulov, a kanalizační stoky za účasti pracovníka střediska kanalizací ČOV Mikulov (tel. 736 624 344), a tato zařízení během realizace stavby respektovat dodržení jejich ochranného pásma, které je stanoveno §23 zákona č. 274/2001 Sb., "o vodovodech a kanalizacích pro veřejnou potřebu" a ČSN 73 6005 Prostorové uspořádání sítí technického vybavení.

2. Musí být dodrženo min. krytí vodovodních řadů a kanalizačních stok situovaných v zájmovém území v souladu s ČSN 73 6005. Dále je během realizace stavby nutno k těmto vodovodům včetně vodárenských armatur (šoupata) a kanalizacím včetně kanalizačních šachet zachovat trvalý a bezpečný přístup a chránit je před možným poškozením.
3. V případě, že bude trasa nově navrženého chodníku vedena nad vodárenskými armaturami (šoupaty), případně kanalizačními šachtami, požadujeme poklopy nad těmito armaturami, případně šachtami umístit do nivelety upraveného povrchu. K jejich kontrole bude přizván zástupce střediska vodovodů Mikulov, případně zástupce střediska kanalizací ČOV Mikulov. O obou kontrolách bude proveden písemný záznam.
4. Investor prokazatelně seznámí dodavatele stavby (zápisem do stavebního deníku) s aktuálním obsahem vyjádření VaK Břeclav, a.s. a s vytyčenou trasou vodovodů a kanalizací.
5. S vydáním společného povolení pro stavbu pod názvem "*MIKULOV – prodloužení chodníku ul. Brněnská*" v ul. Brněnská a K Vápence na pozemcích parc.č. 7680/4 a 3380, k.ú. Mikulov na Moravě, za předpokladu splnění výše uvedených požadavků **souhlasíme**.
6. Platnost tohoto vyjádření je 2 roky od data vydání. Při jakékoliv změně je nutno si vyžádat nové stanovisko.

  
Milan Vojta, MBA, M.A.  
ředitel akciové společnosti



Vodovody a kanalizace  
Břeclav, a.s.  
Čechova 1300/23  
690 02 Břeclav





naše značka  
5002653277

vyřizuje  
Hana Vítková

datum  
29.07.2022

Projekce DS s.r.o.  
Na Výhoně 3223  
69501 Hodonín

Věc:

**Mikulov - prodloužení chodníku ul. Brněnská**

K.ú. - p.č.: Mikulov na Moravě

Stavebník: Město Mikulov, Náměstí 158/1, 69201 Mikulov

Účel stanoviska: Povolení stavby - stavební režim (ÚR+SP)

GasNet, s.r.o., jako provozovatel distribuční soustavy (PDS) a technické infrastruktury, zastoupený GasNet Služby, s.r.o., vydává toto stanovisko:

**V ZÁJMOVÉM ÚZEMÍ STAVBY SE NACHÁZÍ TATO PLYNÁRENSKÁ ZAŘÍZENÍ A PLYNOVODNÍ PŘÍPOJKY:**

- STL plynovody DN 150

Požadujeme respektovat průběh a ochranné pásmo plynárenského zařízení.

Pro realizaci stavby stanovujeme tyto podmínky:

- Požadujeme zachovat stávající niveletu chodníku (komunikace).
- Dopravní značení musí být umístěno od stávajícího plynárenského zařízení a plynovodních přípojek (dále jen PZ) v minimální vzdálenosti 1 m.
- Při vysazování stromů a okrasných dřevin požadujeme dodržet od stávajícího PZ vzdálenost minimálně 2 m na obě strany.
- Po odtěžení stávající konstrukce komunikace bude podstatně sníženo krytí stávajícího PZ. Proto je vyloučeno použití těžké mechanizace (zejména válců s trny, zemních fréz atd.) přímo nad potrubím.

Povrch nad plynárenským zařízením požadujeme zhotovit z rozebíratelného materiálu (chodníky, vjezdy, parkovací stání atd.).

Nad plynárenským zařízením nesmí být umístěny souběžně obrušnice nebo jiné zařízení s pevným základem.

Zemní práce nesmí být prováděny v místě stávajícího plynárenského zařízení do větší hloubky než 40 cm nad povrchem stávajícího plynárenského zařízení.

Při realizaci zpevněných ploch je nutné dodržet krytí dle ČSN 73 6005.

- Nepoškodit nadzemní části našeho zařízení (orientační sloupky, poklopy, uzávěry atd.)
- Musí být zachováno stávající krytí.

V případě, že nebude možné dodržet krytí plynovodu dle ČSN 73 6005, bude nutné provést přeložku těchto plynárenských zařízení tak, aby bylo dosaženo požadovaného krytí. Tyto práce budou provedeny v souladu se zákonem č. 458/2000 Sb. v platném znění jako přeložka plynárenského zařízení na náklady investora.

Pokud realizace stavby vyvolá výškovou nebo směrovou úpravu trasy plynárenského zařízení, bude toto posuzováno jako přeložka. Náklady budou hrazeny investorem stavby.

Toto stanovisko se netýká žádných úprav plynárenského zařízení v dané lokalitě. Nutno řešit samostatně (<http://www.gasnet.cz/cs/kontakt-system/>).

GasNet Služby, s.r.o.

Plynárenská 499/1 · Zábřovice · 602 00 Brno · T 555 90 10 10 · [www.gasnet.cz](http://www.gasnet.cz)

IČ: 27935311 · DIČ: CZ27935311

Zápis do obchodního rejstříku: Krajský soud v Brně, sp. zn. C 57165, dne 26. 7. 2007

Certificate of incorporation: Regional Court in Brno, ref. number C 57165, on 26th July 2007

Zákaznická linka GasNet 555 90 10 10, [info@gasnet.cz](mailto:info@gasnet.cz), [www.gasnet.cz](http://www.gasnet.cz)

Současně si vyhrazujeme upřesnění nebo rozšíření našich podmínek při zjištění situace na místě.

Veškerou činnost v blízkosti plynárenského zařízení provádět ručně s maximální opatrností.

Při realizaci výše uvedené stavby je nutno dodržovat veškerá pravidla stanovená pro práce v ochranném pásmu (OP) plynárenského zařízení a plynovodních přípojek, které činí 1 m na každou stranu od obrysu plynovodu a přípojek. V tomto pásmu nesmí být umísťovány žádné nadzemní stavby, prováděna skládka materiálu a výšková úprava terénu. Veškeré stavební práce budou prováděny v OP výhradně ručním způsobem a musí být vykonávány tak, aby v žádném případě nenarušily bezpečný provoz uvedených plynárenských zařízení a plynovodních přípojek.

Před začátkem stavby musí být poloha plynárenského zařízení vytyčena.  
(<https://dpo.gasnet.cz/zadost-o-vytyceni>)

V rozsahu této stavby souhlasíme s povolením stavby dle zákona 183/2006 Sb. ve znění pozdějších předpisů. Tento souhlas platí pro územní řízení, řízení o územním souhlasu, veřejnoprávní smlouvy pro umístění stavby, zjednodušené územní řízení, ohlášení, stavební řízení, společné územní a stavební řízení, veřejnoprávní smlouvu o provedení stavby nebo oznámení stavebního záměru s certifikátem autorizovaného inspektora.

V zájmovém území se mohou nacházet plynárenská zařízení jiných vlastníků či správců, případně i dlouhodobě nefunkční/neprovozovaná plynárenská zařízení bez dostupných informací o jejich poloze a vlastnictví.

Plynárenská zařízení a plynovodní přípojky (dále jen PZ) jsou dle ust. § 2925 zákona č. 89/2012 Sb., občanského zákoníku, provozovány jako zařízení zvlášť nebezpečná a z tohoto důvodu jsou chráněna ochranným pásmem dle zákona č. 458/2000 Sb. ve znění pozdějších předpisů.

Rozsah ochranného pásma je stanoven v zákoně 458/2000 Sb. ve znění pozdějších předpisů.

Stavební činnosti je možné realizovat pouze při dodržení podmínek stanovených v tomto stanovisku. Nebudou-li tyto podmínky dodrženy, budou stavební činnosti považovány dle § 68 zákona č. 458/2000 Sb. ve znění pozdějších předpisů za činnost bez našeho předchozího souhlasu. Při každé změně projektu nebo stavby (zejména trasy navrhovaných inženýrských sítí) je nutné požádat o nové stanovisko k této změně.

Nedodržení podmínek uvedených v tomto stanovisku zakládá odpovědnost stavebníka za vzniklé škody.

Za stavební činnosti se pro účely tohoto stanoviska považují všechny činnosti prováděné v ochranném pásmu PZ (tzn. bezvýkopové technologie a terénní úpravy) a činnosti mimo ochranné pásmo, pokud by takové činnosti mohly ohrozit bezpečnost a spolehlivost PZ (např. trhací práce, sesuvy půdy, vibrace, apod.).

Případné zřizování stavenišť, skladování materiálů, stavebních strojů apod. bude realizováno mimo ochranné pásmo PZ (není-li ve stanovisku uvedeno jinak).

Při použití nákladních vozidel, stavebních strojů a mechanismů požadujeme zabezpečit případný přejezd přes PZ uložením betonových panelů v místě přejezdu PZ.

**PŘI REALIZACI STAVBY BUDOU DODRŽENY TYTO PODMÍNKY PRO PROVÁDĚNÍ STAVEBNÍ ČINNOSTI:**

(1) Před zahájením stavební činnosti bude provedeno vytyčení trasy a přesné určení uložení PZ. Vytyčení trasy provede příslušná regionální oblast ZDARMA. Formulář a kontakt naleznete na <https://www.gasnet.cz/cs/ds-vytyceni-pz/>, lze využít QR kód, který je uveden v tomto stanovisku. Při podání žádosti uvede žadatel naši značku (číslo jednací) uvedenou v úvodu tohoto stanoviska a sdělí termín zahájení a ukončení stavby. O provedeném vytyčení trasy bude sepsán protokol. Přesné určení uložení PZ (sondou) je povinen provést stavebník na svůj náklad.  
**BEZ VYTYČENÍ TRASY A PŘESNÉHO URČENÍ ULOŽENÍ PZ STAVEBNÍKEM NESMÍ BÝT VLASTNÍ STAVEBNÍ ČINNOST ZAHÁJENA. VYTYČENÍ POVAŽUJEME ZA ZAHÁJENÍ STAVEBNÍ ČINNOSTI V OCHRANNÉM A BEZPEČNOSTNÍM PÁSMU PZ. PROTOKOL O VYTYČENÍ MÁ PLATNOST 2 MĚSÍCE.**

(2) Stavebník je povinen stavebnímu podnikateli prokazatelně předat kopii tohoto stanoviska. Převzetí kopie stvrdí stavební podnikatel stavebníkovi svým podpisem a zápisem do stavebního deníku. Pracovníci provádějící stavební činnosti budou prokazatelně seznámeni s polohou PZ, rozsahem ochranného pásma a těmito podmínkami.

(3) Bude dodržena mj. ČSN 73 6005, TPG 702 01, TPG 702 04, TPG 700 03, zákon č. 458/2000 Sb. ve znění pozdějších předpisů, případně další předpisy související s uvedenou stavbou.

(4) Při provádění stavební činnosti v ochranném pásmu PZ vč. přesného určení uložení PZ je stavebník povinen učinit taková opatření, aby nedošlo k poškození PZ nebo ovlivnění jejich bezpečnosti a spolehlivosti provozu. Nebude použito nevhodného nářadí, zemina bude těžena pouze ručně bez použití pneumatických, elektrických, bateriových a motorových nářadí.



(5) V případě použití bezvýkopových technologií (např. protlaku) bude před zahájením stavební činnosti provedeno úplné obnažení PZ v místě křížení na náklady stavebníka. Technologie musí být navržena tak, aby v místě křížení nebo souběhu s PZ byl dostatečný stranový nebo výškový odstup od PZ, který zajistí nepoškození PZ během prací a to s ohledem na použitou bezvýkopovou technologii a všechny její účinky na okolní terén. V případě, že nemůže být tato podmínka dodržena, nesmí být použita bezvýkopová technologie.

(6) Odkrytá PZ budou v průběhu nebo při přerušení stavební činnosti řádně zabezpečena proti jejich poškození.

(7) Poklopy uzávěrů a ostatních armatur na PZ, vč. hlavních uzávěrů plynu (HUP) na odběrném plynovém zařízení udržovat stále přístupné a funkční po celou dobu trvání stavební činnosti.

(8) Bude zachována hloubka uložení PZ (není-li ve stanovisku uvedeno jinak).

(9) Stavebník je povinen neprodleně oznámit každé i sebemenší poškození PZ (vč. drobných vrypů do PE potrubí, poškození izolace, signalizačního vodiče, výstražné fólie, markeru atd.) na telefon 1239.

(10) Před provedením zásypu výkopu a v průběhu stavby bude provedena kontrola dodržení podmínek stanovených pro stavební činnosti v ochranném pásmu PZ. Povinnost kontroly se vztahuje i na PZ, která nebyla odhalena. Kontrolu provede příslušná regionální oblast (formulář a kontakt naleznete na <https://www.gasnet.cz/cs/ds-vytyceni-pz/>, lze využít QR kód, který je uveden v tomto stanovisku). Při žádosti uvede žadatel naši značku (číslo jednací) uvedenou v úvodu tohoto stanoviska. Kontrolu je třeba objednat min. 5 dnů předem. Předmětem kontroly je také ověření dodržení stanovené odstupové vzdálenosti staveb, které byly povoleny v ochranném a bezpečnostním pásmu PZ.

(11) O provedené kontrole bude sepsán protokol. Bez provedené kontroly nesmí být PZ zasypána. Stavebník je povinen na základě výzvy provozovatele PZ, nebo jeho zástupce doložit průkaznou dokumentaci o nepoškození PZ během výstavby nebo provést na své náklady kontrolní sondy v místě styku stavby s PZ.

(12) Plynárenské zařízení a plynovodní přípojky budou před zásypem výkopu řádně podsypány a obsypány, bude provedeno zhutnění a bude osazena výstražná fólie žluté barvy, to vše v souladu s předpisem provozovatele distribuční soustavy „Zásady pro projektování, výstavbu, rekonstrukce a opravy“, který naleznete na <https://www.gasnet.cz/cs/technicke-dokumenty/> a v souladu s ČSN EN 12007-1-4, TPG 702 01, TPG 702 04.

(13) Neprodleně po skončení stavební činnosti budou řádně osazeny všechny poklopy a nadzemní prvky PZ.

(14) Pokud stavebník nedodrží podmínky stanovené tímto stanoviskem bude činnost stavebníka vyhodnocena provozovatelem PZ jako narušení ochranného nebo bezpečnostního pásma PZ a budou z toho vyvozeny příslušné důsledky.

Platí pouze pro území vyznačené v příloze tohoto stanoviska a to 24 měsíců ode dne jeho vydání.

V případě dotčení pozemku v majetku společnosti GasNet, s.r.o. je třeba dále projednat smluvní vztah k tomuto pozemku. Kontakt na projednání naleznete na adrese [www.gasnet.cz/cs/kontaktni-system/](https://www.gasnet.cz/cs/kontaktni-system/), činnost Smluvní vztahy - pozemky a budovy plynárenských zařízení.

Za správnost a úplnost dokumentace předložené s žádostí včetně jejího souladu s platnými předpisy plně zodpovídá její zpracovatel. Stanovisko nenahrazuje případná další stanoviska k jiným částem stavby.

V případě další korespondence nebo jednání (např. změna stavby) uvádějte naši značku - 5002653277 a datum tohoto stanoviska. Kontakty jsou k dispozici na <https://www.gasnet.cz/cs/kontaktni-system/>.



GasNet, s.r.o.  
zastoupená společností GasNet Služby, s.r.o., IČ 27935311  
Hana Vítková  
Technik externích požadavků-Morava  
Oddělení zpracování ext.požadavků-Morava  
HANA.VITKOVA@GASNET.CZ

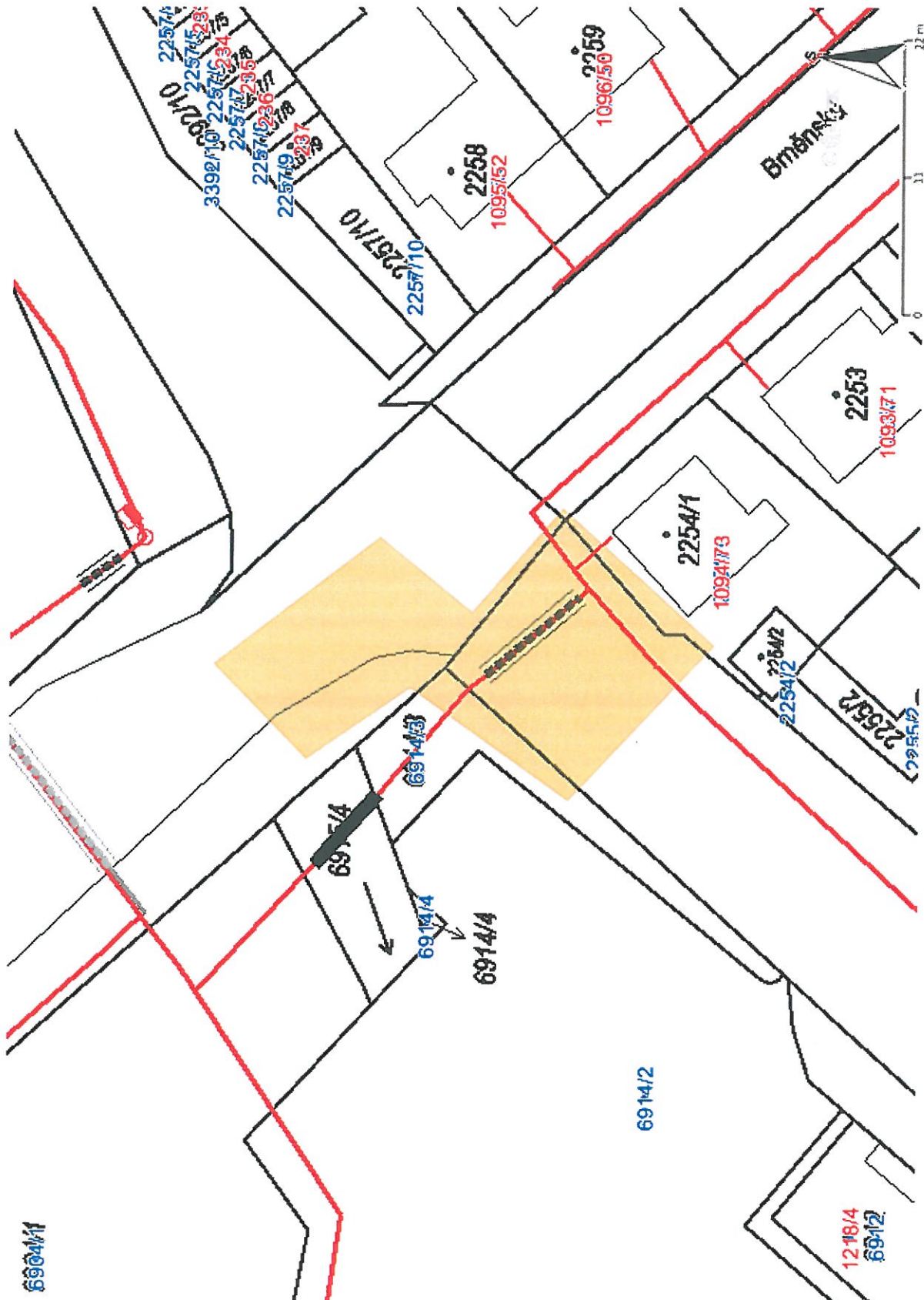



















Zažádejte o vytyčení

Přílohy: Orientační zakres plynárenského zařízení, Detailní zakres plynárenského zařízení, Ověřená příloha žadatele

**Příloha: Orientační zákres plynárenského zařízení. Tato příloha je nedílnou součástí stanoviska č. 5002653277 ze dne 29.07.2022.**

Provozovatel DS: GasNet, s.r.o.; Stavebník: Město Mikulov, Náměstí 158/1, 69201 Mikulov. K.ú.: Mikulov na Moravě.

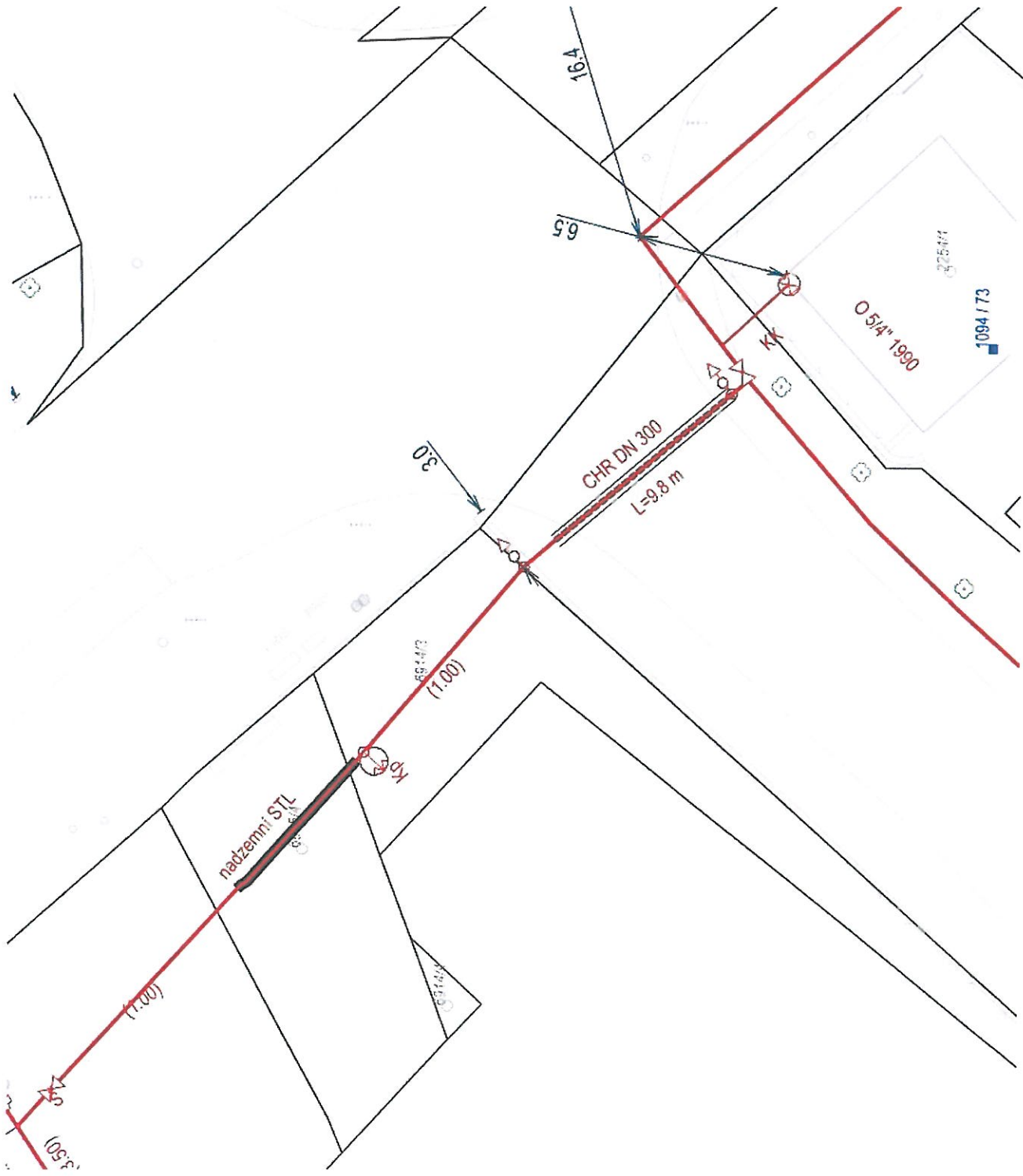


<p>linie</p> <p>plynovodu</p> <p><b>NTL</b></p> <p><b>STL</b></p> <p><b>VTL</b></p> <p><b>WTL</b></p> <p>nefunkční</p> <p>plánovaná stavba před realizací</p> <p>ve výstavbě, neuvedeno do provozu</p>	     
<p>regulační stanice</p>	
<p>ochranné zařízení</p>	
<p>kabel</p>	
<p>elektrořipolka</p>	
<p>kabel protikoroziční ochrany</p>	
<p>anodové uzemnění</p>	
<p>stanice katodové ochrany</p>	
<p>pásmo vlivu anodového uzemnění SKAO</p>	
<p>neplynovodní zařízení/ technologie (linie/ bod/plocha)</p>	  



**Příloha: Detailní zakres plynárenského zařízení. Tato příloha je nedílnou součástí stanoviska č. 5002653277 ze dne 29.07.2022.**

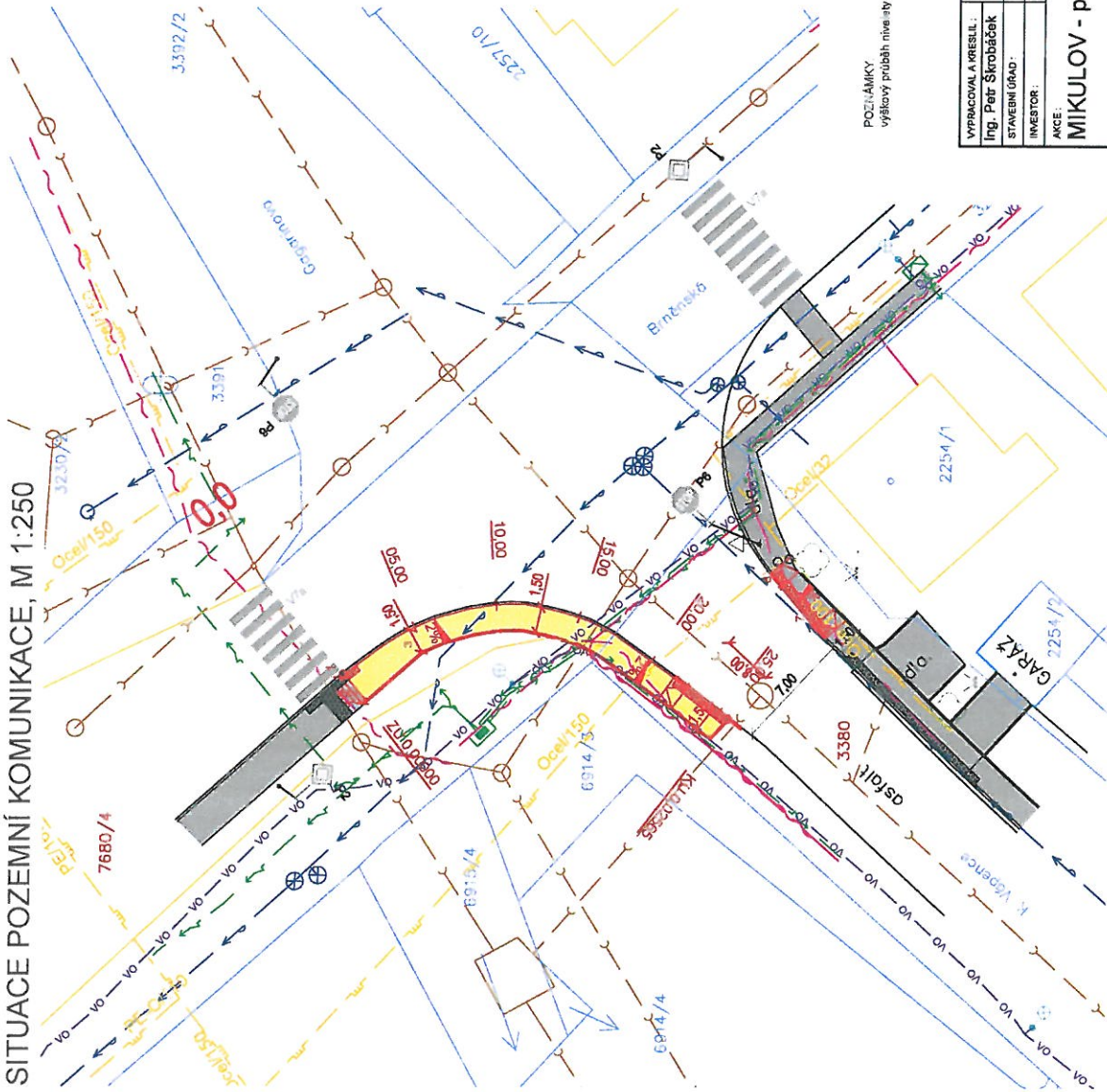
Provozovatel DS: GasNet, s.r.o.; Stavebník: Město Mikulov , Náměstí 158/1 , 69201 Mikulov. K.ú.: Mikulov na Moravě.



**Legenda:**

linie plynovodu	regulační stanice
NTL	ochranné zařízení
STL	kabel
VTL	elektropřipojka
WTL	kabel protikorozní ochrany
nefunkční	anodové uzemnění
plánovaná stavba před realizací	stanice katodové ochrany
ve výstavbě, neuvedeno do provozu	pásmo vlivu anodového uzemnění SKAO
	neplynovodní zařízení/technologie (linie/bod/plocha)

## SITUACE POZEMNÍ KOMUNIKACE, M 1:250



### LEGENDA POVRCHŮ

CHODNÍK zámková dlažba tl. 60mm,  
barva přírodní šedá

SLEPECKÁ DLAŽBA VAROVNÉ SIGNÁLNÍ PÁSY TN TZÚS  
12.03.04 zámková dlažba tl. 60mm, barva červená

STÁVAJÍCÍ CHODNÍKY

### LEGENDA SÍTÍ

VEDENÍ NN PODZEMNÍ  
SDĚLOVACÍ KABEL PODZEMNÍ  
VO — VO — VO  
VEDENÍ VEŘEJNÉHO OSVĚTLENÍ  
VODOVOD  
KANALIZACE  
PLYNOVOD STL

ZAKRESLENÍ INŽENÝRSKÝCH SÍTÍ JE POUZE ORIENTAČNÍ  
A NESLOUŽÍ JAKO JEJICH VYTÝČOVACÍ VÝKRES. PŘED  
ZAHÁJENÍM STAVEBNÍCH PRACÍ MUSÍ INVESTITOR ZAJISTIT  
JEJICH VYTÝČENÍ A OZNAČENÍ SE SPRÁVCI SÍTÍ

INFORMACE O BODECH				
ČÍSLO BODU	X	Y		
1	-601076.453	-1203286.408		
2	-601077.888	-1203297.717		
3	-601075.121	-1203300.989		
4	-601077.057	-1203316.731		
5	-601078.913	-1203319.111		
6	-601080.135	-1203317.985		
7	-601073.585	-1203324.074		
8	-601071.274	-1203322.107		

POUŽITÍ  
výkresy průřahů nivy ať navrhované chodníky je dan výškou úrovně stávajícího silničního obrubníku

VYPRACOVANÁ A KRESLENÁ Ing. Petr Škrobáček	ZODP. PROJEKTANT: Ing. Peter Stefaňák	PROJEKTOVÁČ Projekt DS s.r.o. Na Vyšné 3223, 69501 Hedenín IČ: 028 464 71, tel. 724 152275 e-mail: projekt.ds@gmail.cz
STAVEBNÍ ÚŘAD: Břeclav	MÍSTO STAVBY: Město Mikulov, Náměstí 1, 692 20 Mikulov	STUPEŇ: DUR+DSP
INVESTOR: AKCE:	MIKULOV - prodloužení chodníku ul. Brněnská	DATUM: 07/2021
		FORMÁT: Zx A4
		MĚŘÍTKO: 1:250
		PŘÍLOHA č. D.1.1.2a
		PARA č.



**VYJÁDŘENÍ O EXISTENCI SÍTĚ ELEKTRONICKÝCH KOMUNIKACÍ**  
**společnosti CETIN a.s.**  
**(„Vyjádření“)**

**A VŠEOBECNÉ PODMÍNKY OCHRANY SÍTĚ ELEKTRONICKÝCH KOMUNIKACÍ**  
**společnosti CETIN a.s.**  
**(„Všeobecné podmínky ochrany SEK“)**

toto Vyjádření a Všeobecné podmínky ochrany SEK je vydané dle ustanovení § 101 zákona č. 127/2005 Sb., o elektronických komunikacích a o změně některých souvisejících zákonů, v platném znění („**Zákon o elektronických komunikacích**“), a dle ustanovení § 161 zákona č. 183/2006 Sb., o územním plánování a stavebním řádu, v platném znění („**Stavební zákon**“), a dle příslušných ustanovení zákona č. 89/2012 Sb., občanského zákoníku, v platném znění („**Občanský zákoník**“)

**Číslo jednací: 711451/22**

**Číslo žádosti: 0122 935 595 („Žádost“)**

Název akce („Stavba“)	Mikulov - prodloužení chodníku ul. Brněnská	
Důvod vydání Vyjádření („Důvod vyjádření“)	Společné územní a stavební řízení	
Žadatel	Projekce DS s.r.o.	
Stavebník	Město Mikulov, Náměstí 158/1, Mikulov, 69201	
Zájmové území	Okres	Břeclav
	Obec	Mikulov
	Kat. území / č. parcely	Mikulov na Moravě
Platnost Vyjádření	12. 8. 2024 („Den konce platnosti Vyjádření“)	

Žadatel Žádostí určil a vyznačil Zájmové území, jakož i určil Důvod Vyjádření.

Na základě určení a vyznačení Zájmového území Žadatelem a na základě určení Důvodu Vyjádření vydává společnost CETIN a.s. následující Vyjádření:

**Dojde ke střetu se sítí elektronických komunikací (dále jen „SEK“) společnosti a.s.**

- (I) Na Žadatelem určeném a vyznačeném Zájmovém území se vyskytuje SEK společnosti CETIN a.s.;
- (II) Společnost CETIN a.s. **za podmínky splnění bodu (III)** tohoto Vyjádření **souhlasí**, aby Stavebník a/nebo Žadatel, je-li Stavebníkem v Zájmovém území vyznačeném v Žádosti, provedl Stavbu a/nebo činnosti povolené příslušným správním rozhodnutím vydaným dle Stavebního zákona;
- (III) Stavebník a/nebo Žadatel, je-li Stavebníkem, je povinen
  - (i) dodržet tyto níže uvedené podmínky, které byly stanovené POS, tak jak je tento označen ve Všeobecných podmínkách ochrany SEK
    - (Žádné specifické podmínky nebyly uvedeny); a
  - (ii) řídit se Všeobecnými podmínkami ochrany SEK, které jsou nedílnou součástí Vyjádření;
- (IV) Pro případ, že bude nezbytné přeložení SEK, zajistí vždy takové přeložení SEK její vlastník, společnost CETIN a.s. Stavebník, který vyvolal překládku SEK je dle ustanovení § 104 odst. 17 Zákona o elektronických komunikacích povinen uhradit společnosti CETIN a.s. veškeré náklady na nezbytné úpravy dotčeného úseku SEK, a to na úrovni stávajícího technického řešení;



Číslo jednací: 711451/22

Číslo žádosti: 0122 935 595

(V) Pro účely přeložení SEK dle bodu (IV) tohoto Vyjádření je Stavebník povinen uzavřít se společností CETIN a.s. Smlouvu o realizaci překládky SEK.

**Vyjádření je platné pouze pro Zájmové území určené a vyznačené Žadatelem, jakož i pro Důvod Vyjádření stanovený a určený Žadatelem v Žádosti.**

Vyjádření pozbývá platnosti i) v Den konce platnosti Vyjádření, ii) změnou rozsahu Zájmového území či změnou Důvodu Vyjádření uvedeného v Žádosti a/nebo iii) jakýmkoliv porušením kterékoliv povinnosti stanovené Všeobecnými podmínkami ochrany SEK, to vše v závislosti na tom, která ze skutečností rozhodná pro pozbytí platnosti Vyjádření nastane nejdříve.

Společnost CETIN a.s. vydáním tohoto Vyjádření poskytla Žadateli pro Žadatelem určené a vyznačené Zájmové území veškeré informace o SEK dostupné společnosti CETIN a.s. ke dni podání Žádosti.

Ze strany společnosti CETIN a.s. může v některých případech docházet ke zpracování Vašich osobních údajů. Ke zpracování Vašich osobních údajů dochází vždy v souladu s platnými právními předpisy. Konkrétní zásady a podmínky zpracování osobních údajů společností CETIN a.s. jsou dostupné na stránce <https://www.cetin.cz/zasady-ochrany-osobnich-udaju>.

V případě dotazů k Vyjádření kontaktujte prosím asistenční linku 238 461 111.

**Přílohami Vyjádření jsou:**

- *Všeobecné podmínky ochrany SEK*
- *Informace k vytyčení SEK ve vlastnictví společnosti CETIN a.s.*
- *Situační výkres (obsahuje Zájmové území určené a vyznačené Žadatelem a výřezy účelové mapy SEK)*

Vyjádření vydala společnost **CETIN a.s.** dne: 12. 8. 2022.



CETIN a.s.  
Českomoravská 2510/19, Libeň  
190 00 Praha 9  
DIČ: CZ04084063

102

**VŠEOBECNÉ PODMÍNKY OCHRANY SÍTĚ ELEKTRONICKÝCH KOMUNIKACÍ společnosti CETIN a.s.****1. PLATNOST VŠEOBECNÝCH PODMÍNEK**

- i) Tyto Všeobecné podmínky ochrany sítě elektronických komunikací (dále jen „VPOSEK“) tvoří součást Vyjádření (jak je tento pojem definován níže v článku 2 VPOSEK).
- ii) V případě rozporu mezi Vyjádřením a těmito VPOSEK mají přednost ustanovení Vyjádření, pokud není těmito VPOSEK stanoveno jinak.

**2. DEFINICE**

Níže uvedené termíny, jsou-li použity v těchto VPOSEK a uvozeny velkým písmenem, mají následující význam:

„**CETIN**“ znamená CETIN a.s. se sídlem Českomoravská 2510/19, Libeň, 190 00 Praha 9, IČO: 04084063, zapsaná v obchodním rejstříku vedeném Městským soudem v Praze pod spz. B 20623;

„**Den**“ je kalendářní den;

„**Kabelovod**“ podzemní zařízení sestávající se z tělesa Kabelovodu a kabelových komor, sloužící k zatahování kabelů a ochranných trubek;

„**Občanský zákoník**“ znamená zákon č. 89/2012 Sb., občanský zákoník, ve znění pozdějších předpisů;

„**POS**“ je zaměstnanec společnosti CETIN, pověřený ochranou sítě, Petr Sobotka, tel.: 606 717 056, e-mail: petr.sobotka@cetin.cz;

„**Pracovní den**“ znamená Den, který není v České republice dnem pracovního klidu nebo státem uznaným svátkem;

„**Příslušné požadavky**“ znamená jakýkoli a každý příslušný právní předpis, vč. technických norem, nebo normativní právní akt veřejné správy či samosprávy, nebo jakékoli rozhodnutí, povolení, souhlas nebo licenci, včetně podmínek, které s ním souvisí;

„**Překládka**“ je stavba spočívající ve změně trasy vedení SEK ve vlastnictví CETIN nebo přemístění zařízení SEK ve vlastnictví CETIN; Stavebník, který Překládku vyvolal, je dle ustanovení § 104 odst. 17 Zákona o elektronických komunikacích povinen uhradit společnosti CETIN veškeré náklady na nezbytné úpravy dotčeného úseku SEK, a to na úrovni stávajícího technického řešení;

„**SEK**“ je síť elektronických komunikací ve vlastnictví CETIN;

„**Stavba**“ je stavba a/nebo činnost ve vztahu, k níž bylo vydáno Vyjádření, a je prováděna Stavebníkem a/nebo Žadatelem v souladu s Příslušnými požadavky, povolená příslušným správním rozhodnutím vydaným dle Stavebního zákona;

„**Stavebník**“ je osoba takto označená ve Vyjádření;

„**Stavební zákon**“ je zákon č. 183/2006 Sb., o územním plánování a stavebním řádu;

„**Vyjádření**“ je vyjádření o existenci sítě elektronických komunikací vydané společností CETIN dne 12. 8. 2022 pod č.j. 711451/22;

„**Zájmové území**“ je území označené Žadatelem a/nebo Stavebníkem v Žádosti;

„**Situační výkres**“ je výkres, který je přílohou Vyjádření a obsahuje Zájmové území určené a vyznačené Žadatelem v Žádosti a výřezy účelové mapy SEK;

„**Zákon o elektronických komunikacích**“ je zákon č. 127/2005 Sb., o elektronických komunikacích a o změně některých souvisejících zákonů, ve znění pozdějších předpisů;

„**Žadatel**“ je osoba takto označená ve Vyjádření.

„**Žádost**“ je žádost, kterou Žadatel a/nebo Stavebník požádal CETIN o vydání Vyjádření.

**3. PLATNOST A ÚČINNOST VPOSEK**

Tyto VPOSEK jsou platné a účinné dnem odeslání Vyjádření na i) adresu elektronické pošty Stavebníka a/nebo Žadatele uvedenou v Žádosti nebo ii) adresu pro doručení prostřednictvím poštovní přepravy uvedenou Stavebníkem a/nebo Žadatelem v Žádosti.

**4. OBECNÁ PRÁVA A POVINNOSTI STAVEBNÍKA A/NEBO ŽADATELE**

- (i) Stavebník, Žadatel je výslovně srozuměn s tím, že SEK je veřejně prospěšným zařízením, byla zřízena ve veřejném zájmu a je chráněna Příslušnými požadavky.
- (ii) SEK je chráněna ochranným pásmem, jehož rozsah je stanoven (a) ustanovením § 102 Zákona o elektronických komunikacích a/nebo (b) právními předpisy účinnými před Zákonem o elektronických komunikacích, není-li Příslušnými požadavky stanoveno jinak.
- (iii) Stavebník, Žadatel nebo jím pověřená třetí osoba, je povinen při provádění Stavby nebo jiných prací, při odstraňování havárií a projektování staveb, řídit se Příslušnými požadavky, správnou praxí v oboru stavebnictví a technologickými postupy a je povinen učinit veškerá nezbytná opatření vyžadovaná Příslušnými požadavky k ochraně SEK před poškozením. Povinnosti dle tohoto odstavce má Stavebník rovněž ve vztahu k SEK, které se nachází mimo Zájmové území.
- (iv) Při zjištění jakéhokoliv rozporu mezi údaji v Situačním výkresu, který je přílohou Vyjádření a skutečným stavem, je Stavebník a/nebo Žadatel povinen bez zbytečného odkladu, nejpozději Den následující po zjištění takové skutečnosti, zjištěný rozpor oznámit POS.
- (v) Stavebník, Žadatel nebo jím pověřená třetí osoba, je povinen každé poškození či krádež SEK bezodkladně, nejpozději Den následující po zjištění takové skutečnosti, oznámit takovou skutečnost dohledovému centru společnosti CETIN na telefonní číslo +420 238 464 190.
- (vi) Bude-li Stavebník, Žadatel nebo jím pověřená třetí osoba na společnosti CETIN požadovat, aby se jako účastník správního řízení, pro jehož účely bylo toto Vyjádření vydáno, vzdala práva na odvolání proti rozhodnutí vydanému ve správním řízení, je oprávněn kontaktovat POS.

**5. POVINNOSTI STAVEBNÍKA PŘI PŘÍPRAVĚ STAVBY**

- (i) Při projektování Stavby je Stavebník povinen zajistit, aby projektová dokumentace Stavby (i) zohledňovala veškeré požadavky na ochranu SEK vyplývající z Příslušných požadavků, zejména ze Zákona o elektronických komunikacích a Stavebního zákona, (ii) respektovala správnou praxi v oboru stavebnictví a technologické postupy a (iii) umožňovala, aby i po provedení a umístění Stavby dle takové projektové dokumentace byla společnost CETIN, jako vlastník SEK schopna bez jakýchkoli omezení a překážek provozovat SEK, provádět údržbu a opravy SEK.
- (ii) Nebude-li možné projektovou dokumentací zajistit některý, byť i jeden z požadavků dle předchozího odstavce (i) a/nebo umístění Stavby by mohlo způsobit, že nebude naplněn některý, byť i jeden z požadavků dle předchozího odstavce (i), vyvolá Stavebník Překládku.
- (iii) Při projektování Stavby, která se nachází nebo je u ní zamýšleno, že se bude nacházet v ochranném pásmu radiových tras společnosti CETIN a překračuje výšku 15 m nad zemským povrchem, a to včetně dočasných objektů zařízení staveniště (jeřáby, konstrukce, atd.) je Stavebník povinen písemně kontaktovat POS za účelem získání konkrétního stanoviska a podmínek k ochraně radiových tras společnosti CETIN a pro určení, zda Stavba vyvolá Překládku. Ochranné pásmo radiových tras v šíři 50m je zakresleno do situačního výkresu, který je součástí tohoto Vyjádření.

**VŠEOBECNÉ PODMÍNKY OCHRANY SÍTĚ ELEKTRONICKÝCH KOMUNIKACÍ společnosti CETIN a.s.**



- (iv) Pokud se v Zájmovém území nachází podzemní silové vedení (NN) ve vlastnictví společnosti CETIN, je Stavebník povinen ve vztahu k projektové dokumentaci zajistit totéž, co je uvedeno pod písm (i) tohoto článku 5, přičemž platí, že Stavebník vyvolá Překládku v případech uvedených pod písm (ii) tohoto článku 5.
- (v) Stavebník je povinen při projektování Stavby, která je stavbou (a) zařízení silových elektrických sítí (VN, VVN a ZVVN) a/nebo (b) trakčních vedení, provést výpočet či posouzení rušivých vlivů na SEK, zpracovat ochranná opatření, to vše dle a v souladu s Příslušnými požadavky. Stavebník je povinen nejpozději třicet (30) Dnů před podáním žádosti o vydání příslušného správního rozhodnutí k umístění Stavby dle Stavebního zákona předat POS výpočet či posouzení rušivých vlivů na SEK a zpracovaná ochranná opatření.
- (vi) Je-li Stavba v souběhu s Kabelovodem, nebo Kabelovod kříží, je Stavebník povinen nejpozději ke Dni, ke kterému započne se zpracováním projektové dokumentace ke Stavbě, oznámit POS a projednat s POS (a) veškeré případy, kdy trajektorie podvrtná a protlaků budou vedeny ve vzdálenosti menší, než je 1,5 m od Kabelovodu a (b) jakékoliv výkopové práce, které budou nebo by mohly být vedeny v úrovni či pod úrovní Kabelovodu nebo kabelové komory.
- (vii) Je-li Stavba umístěna nebo má být umístěna v blízkosti Kabelovodu, ve vzdálenosti menší, než jsou 2 m nebo kříží-li Stavba Kabelovod ve vzdálenosti menší, než je 0,5 m nad nebo kdekoliv pod Kabelovodem, je Stavebník povinen předložit POS k posouzení zakreslení Stavby v příčných řezech, přičemž do příčného řezu je Stavebník rovněž povinen zakreslit profil kabelové komory.

## 6. POVINNOSTI STAVEBNÍKA PŘI PROVÁDĚNÍ STAVBY

- (i) Stavebník je před započítím jakýchkoliv zemních prací ve vztahu ke Stavbě povinen vytyčit trasu SEK na terénu dle Příslušných požadavků a dle Stavebního zákona. S vytyčenou trasou SEK je Stavebník povinen seznámit všechny osoby, které budou anebo by mohly zemní práce ve vztahu ke Stavbě provádět. V případě porušení této povinnosti bude Stavebník odpovědný společnosti CETIN za náklady a škody, které porušením této povinnosti společnosti CETIN vzniknou a je povinen je společnosti CETIN uhradit.
- (ii) Pět (5) Pracovních dní před započítím jakýchkoliv prací ve vztahu ke Stavbě je Stavebník povinen oznámit společnosti CETIN, že zahájí práce či činnosti ve vztahu ke Stavbě. Písemné oznámení dle předchozí věty zašle Stavebník na adresu elektronické pošty POS a bude obsahovat minimálně číslo jednací Vyjádření a kontaktní údaje Stavebníka.
- (iii) Stavebník je povinen zabezpečit a zajistit SEK proti mechanickému poškození, a to zpravidla dočasným umístěním silničních betonových panelů nad kabelovou trasou SEK. Do doby, než je zajištěna a zabezpečena ochrana SEK proti mechanickému poškození, není Stavebník oprávněn přejíždět vozidly nebo stavební mechanizací kabelovou trasu SEK. Při přepravě vysokých nákladů nebo při projíždění stroji, vozidly či mechanizací pod nadzemním vedením SEK je Stavebník povinen prověřit, zda výška nadzemního vedení SEK je dostatečná a umožňuje spolehlivý a bezpečný způsob přepravy nákladu či průjezdu stroji, vozidel či mechanizace.
- (iv) Při provádění zemních prací v blízkosti SEK je Stavebník povinen postupovat tak, aby nedošlo ke změně hloubky uložení nebo prostorového uspořádání SEK. V místech, kde SEK vystupuje ze země do budovy, rozváděče, na sloup apod. je Stavebník povinen vykonávat zemní práce se zvýšenou mírou opatrnosti, výkopové práce v blízkosti sloupů nadzemního vedení SEK je Stavebník povinen provádět v takové vzdálenosti od sloupu nadzemního vedení SEK,

kteřá je dostatečná k tomu, aby nedošlo nebo nemohlo dojít k narušení stability sloupu nadzemního vedení SEK. Stavebník je povinen zajistit, aby jakoukoliv jeho činností nedošlo bez souhlasu a vědomí společnosti CETIN (a) ke změně nivelety terénu, a/nebo (b) k výsadbě trvalých porostů, a/nebo (c) ke změně rozsahu a změně konstrukce zpevněných ploch. Pokud došlo k odkrytí SEK, je Stavebník povinen SEK po celou dobu odkrytí náležitě zabezpečit proti prověšení, poškození a odcizení.

- (v) Zjistí-li Stavebník kdykoliv během provádění prací ve vztahu ke Stavbě jakýkoliv rozpor mezi údaji v projektové dokumentaci a skutečností, je povinen bezodkladně přerušit práce a oznámit zjištěný rozpor na adresu elektronické pošty POS. Stavebník není oprávněn pokračovat v pracích ve vztahu ke Stavbě do doby, než získá písemný souhlas POS s pokračováním prací.
- (vi) Stavebník není bez předchozího písemného souhlasu společnosti CETIN oprávněn manipulovat s kryty kabelových komor, jakkoliv zakrývat vstupy do kabelových komor, a to ani dočasně, vstupovat do kabelových komor, jakkoliv manipulovat s případně odkrytými prvky SEK či s jakýmkoliv jiným zařízením se SEK souvisejícím. Rovněž bez předchozího písemného souhlasu společnosti CETIN není Stavebník oprávněn umístit nad trasou Kabelovodu jakoukoliv jinou síť technické infrastruktury v podélném směru.
- (vii) Byla-li v souladu s Vyjádřením a těmito VPOSEK odkryta SEK je Stavebník povinen tři (3) Pracovní dny před zakrytím SEK písemně oznámit POS zakrytí SEK a vyzvat ho ke kontrole před zakrytím. Oznámení Stavebníka dle předchozí věty musí obsahovat minimálně předpokládaný Den zakrytí, číslo jednací Vyjádření a kontaktní údaje Stavebníka. Stavebník není oprávněn provést zakrytí do doby, než získá písemný souhlas POS se zakrytím.

## 7. ROZHODNÉ PRÁVO

Vyjádření a VPOSEK se řídí českým právem, zejména Občanským zákoníkem, Zákonem o elektronických komunikacích a Stavebním zákonem. Veškeré spory z Vyjádření či VPOSEK vyplývající budou s konečnou platností řešeny u příslušného soudu České republiky.

## 8. PÍSEMNÝ STYK

Písemným stykem či pojmem „písemně“ se pro účely Vyjádření a VPOSEK rozumí předání zpráv jedním z těchto způsobů:

- v listinné podobě;
- e-mailovou zprávou se zaručeným elektronickým podpisem dle zák. č. 227/2000 Sb., o elektronickém podpisu a o změně některých dalších zákonů (zákon o elektronickém podpisu), ve znění pozdějších předpisů;

## 9. ZÁVĚREČNÁ USTANOVENÍ

- (i) Stavebník, Žadatel nebo jím pověřená třetí osoba je počínaje Dnem převzetí Vyjádření povinen užít informace a data uvedená ve Vyjádření pouze a výhradně k účelu, pro který mu byla tato poskytnuta. Stavebník, Žadatel nebo jím pověřená třetí osoba není oprávněn informace a data rozmnožovat, rozšiřovat, pronajímat, půjčovat či jinak umožnit jejich užívání třetí osobou bez předchozího písemného souhlasu společnosti CETIN.
- (ii) Pro případ porušení kterékoliv z povinností Stavebníka, Žadatele nebo jím pověřené třetí osoby, založené Vyjádřením /nebo těmito VPOSEK je Stavebník, Žadatel či jím pověřená třetí osoba odpovědný za veškeré náklady a škody, které společnosti CETIN vzniknou porušením povinností Stavebníka, Žadatele nebo jím pověřené třetí osoby.

Číslo jednací: 711451/22

Číslo žádosti: 0122 935 595

## Informace k vytyčení *SEK*

V případě požadavku na vytyčení *PVSEK* společnosti *CETIN a.s.* se, prosím, obračejte na společnosti uvedené níže.

### **CETIN a.s. - středisko Morava jih**

se sídlem: Českomoravská 2510/19, Libeň, 190 00 Praha 9  
IČ: 04084063 DIČ: CZ04084063  
kontakt: tel: 238462110 obslužná doba po-pa 7 - 15 hod

### **Vegacom, a.s. - výhradní dodavatel společnosti CETIN a.s.**

se sídlem: Novodvorská 1010/14, 142 01 Praha 4  
IČ: 25788680 DIČ: CZ25788680  
kontakt: Luboš Bodzík, mobil: 603855439, e-mail: bodzik@vegacom.cz  
Jaromír Kovalčík (pro okres Hodonín), mobil: 725936197, e-mail: kovalcik@vegacom.cz

### **CONTENT, s.r.o.**

se sídlem: Karlov 1246, 594 01 Velké Meziříčí, pobočka: Okružní 28/18, 591 01 Žďár nad Sázavou  
IČ: 63492164 DIČ: CZ63492164  
kontakt: Martin Kalina, tel/fax: 566521721, mobil: 777702117, e-mail: kalina@content-vm.cz, vytycenisiti@seznam.cz

### **Jiří Novotný, Montáž, údržba a servis tel.sítí - okr. Třebíč, Znojmo**

se sídlem: Akad. Práta 524, 675 55 Hrotovice, okr. Třebíč  
IČ: 72377259 DIČ:  
kontakt: Jiří Novotný, tel.: 568860888, mobil: 777318588, e-mail: novotny.hrotovice@seznam.cz

### **Josef Joura**

se sídlem: Okřešice 53, okres Třebíč, 674 01  
IČ: 88282091 DIČ: CZ6312180820  
kontakt: Josef Joura, mobil: 602578674, e-mail: josefjoura@seznam.cz

### **Karel Horský**

se sídlem: Poličská 877/36, 568 02 Svitavy - Předměstí  
IČ: 01377841 DIČ:  
kontakt: Karel Horský, mobil: 602 483 023, e-mail: k.horsky.sy@gmail.com

### **Radim Zabloudil**

se sídlem: Tábor 2356/28a, 602 00 Brno - Žabovřesky  
IČ: 74899589 DIČ: CZ6210151585  
kontakt: Radim Zabloudil, mobil: 602760276, e-mail: radim.zabloudil@seznam.cz

### **Sitel, spol. s r.o., oblast Brno**

se sídlem: Vinohradská 74, 618 00 Brno-Černovice  
IČ: 44797320 DIČ: CZ 44797320  
kontakt: Vladimír Holík, mobil: 602171192, e-mail: vholik@sitel.cz

### **STRATEL**

se sídlem: Na březině 340 Rozdrojovice, 664 34 Brno-venkov  
IČ: 26259427 DIČ: CZ26259427  
kontakt: Daniel Stráský, tel/fax: 546221222, mobil: 602770022, e-mail: stratel@stratel.cz



Číslo jednací: 711451/22

Číslo žádosti: 0122 935 595

**TEMO Brno s.r.o**

se sídlem: Hutařova 21, 612 00 Brno

IČ: 49436821

DIČ:

kontakt: Milan Král, tel.: 541216221, fax: 541213221, mobil: 602544583, e-mail: vytycenio2@centrum.cz

**UniCab, s.r.o.,**

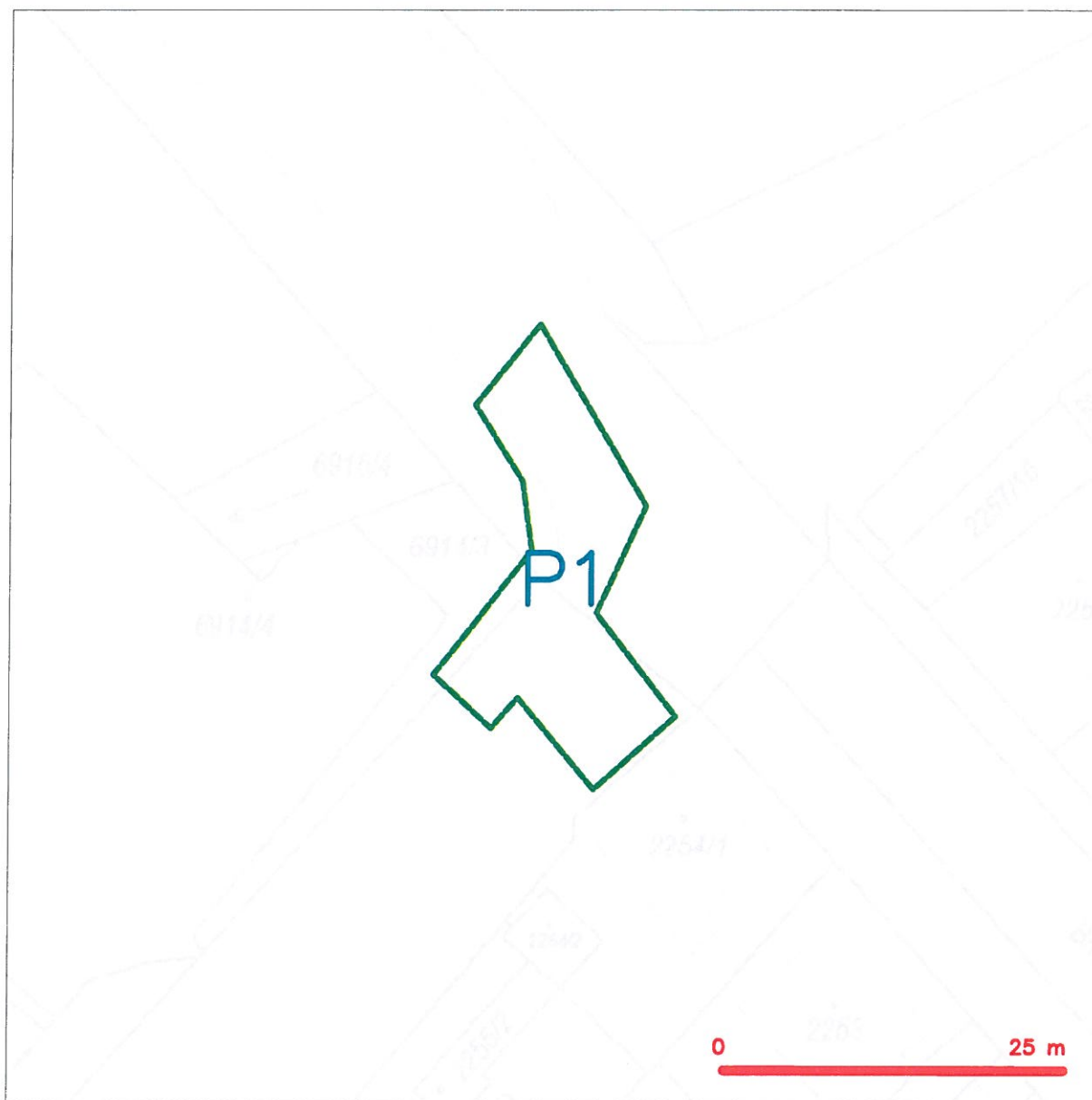
se sídlem: Švehlova 44, 664 00 Šlapanice

IČ: 26961873

DIČ: CZ26961873

kontakt: Dita Schulzová, tel.: 548220344, e-mail: unicab@unicab.cz

## SITUAČNÍ VÝKRES - ZÁJMOVÉ ÚZEMÍ

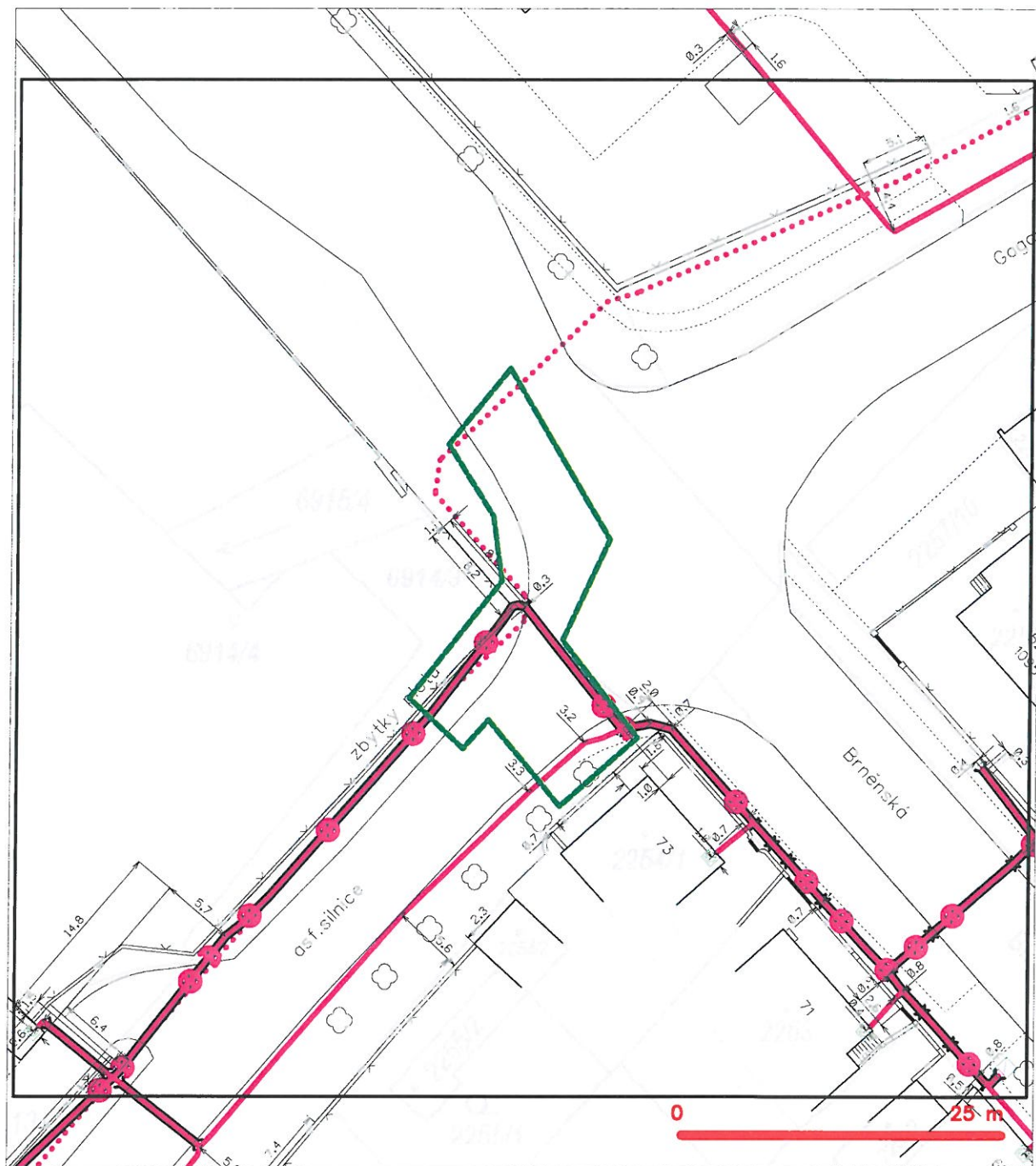


### LEGENDA

----- oblast zájmového území k vyjádření

  
CETIN a.s.  
Českomoravská 2510/19, Libeň  
190 00 Praha 9  
DIČ CZ04084063  
102

## SITUAČNÍ VÝKRES - POLYGON 1



### LEGENDA

- hranice zájmového území k vyjádření
- MČ příloha, území s MČ přílohou CETIN
- zamýšlený průběh optického kabelu
- zamýšlený průběh optického kabelu, MPE trasy
- nebo součet optického a metalického kabelu
- zamýšlený průběh metalického kabelu
- napájecí síť

- nezamýšlený průběh optického kabelu, MPE trasy
- nebo součet optického a metalického kabelu
- radiové síť, ochranné pásmo radiové sítě
- nadzemní síť
- inženýrská síť
- podzemní síť
- síť s MPE



EG.D, a.s., Lidická 1873/36, Černá Pole, 602 00 Brno

Projekce DS s.r.o.  
Ing. Peter Štefančík  
Na Výhoně 3223  
695 01 Hodonín

Hodonín, 22.07.2022

**Vyjádření o existenci zařízení distribuční soustavy (elektrická síť)  
ve vlastnictví EG.D, a.s. a podmínkách práce v jeho blízkosti**

Investor stavby: Město Mikulov  
Název stavby: Mikulov - prodloužení chodníku ul. Brněnská  
Místo stavby: KÚ Mikulov na Moravě (694193), žadatelem vyznačené  
zájmové území

Toto vyjádření slouží pro informaci o stávajícím elektrickém zařízení  
distribuční soustavy, vlastněném a provozovaném společností EG.D, a.s., a  
je vyjádřením pro územní a stavební řízení.

V zájmovém území výše uvedené stavby se nachází:

Podzemní vedení NN

Ke stavbě a činnosti v ochranných pásmech zařízení distribuční soustavy je  
investor povinen zajistit si písemný souhlas ve smyslu § 46 odst. 11 zákona  
č. 458/2000 Sb. o podmínkách podnikání a výkonu státní správy  
v energetických odvětvích, v platném znění.

**Vaše podklady jsme předali správci zařízení, který vydá stanovisko  
k činnosti a stavbě v ochranném pásmu.** Stanovisko obdržíte nejpozději  
do 30 dnů od vystavení tohoto vyjádření. Kontakty na správce zařízení jsou  
uvedeny v závěru tohoto vyjádření.

Dovolte, abychom Vás upozornili, že při provádění zemních nebo jiných  
prací, které mohou ohrozit předmětné distribuční a sdělovací zařízení, jste  
povinni dle zákona č. 309/2006 Sb. a nařízení vlády č. 591/2006 Sb. učinit  
veškerá opatření, aby nedošlo ke škodám na výše uvedeném zařízení, na  
majetku nebo na zdraví osob elektrickým proudem, zejména tím, že zajistíte:

1. Zakreslení trasy nadzemního i podzemního vedení, vyskytujícího se  
v zájmovém území, do všech vyhotovení prováděcí dokumentace.

**EG.D, a.s.**

Poskytování informací k  
sítím  
Husova 3947/1  
695 01 Hodonín  
www.egd.cz

Eva Opršalová  
T +420-51830-5249  
eva.oprsalova@egd.cz

Naše značka  
E7456-26195692

Sídlo společnosti:  
Lidická 1873/36  
Černá Pole  
602 00 Brno  
Společnost je zapsána  
v Obchodním rejstříku  
vedeném Krajským soudem  
v Brně, v oddílu B, vložce 8477  
IČ: 280 85 400  
DIČ: CZ28085400



2. Vyřešení způsobu provedení případných křižovatek a souběhů uvažované stavby s distribučním a sdělovacím zařízením v projektové dokumentaci a toto bude odpovídat ČSN 33 2000-5-52, ČSN 73 6005 a PNE 33 3302.
3. Objednání přesného vytyčení distribuční sítě (trasy kabelu) v terénu, a to nejméně 14 dnů před zahájením prací v blízkosti podzemního kabelového vedení. V případě, že nebude možné trasu kabelu bezpečně určit pomocí vytyčovacího zařízení, je investor zemních prací povinen pro jednoznačné stanovení jeho polohy provést na určených místech a v nezbytném rozsahu ruční odkrytí kabelu podle pokynů zaměstnanců EG.D, a.s. (dále jen EGD). **Vytyčení kabelů VN, NN zajistí Libor Škrobáček**, tel.: 51939-4174, mail: libor.skrobacek@egd.cz.
4. Provádění zemních prací v ochranném pásmu kabelového vedení výhradně klasickým ručním náradím bez použití jakýchkoli mechanismů s nejvyšší opatrností, nebude-li provozovatelem zařízení stanoveno jinak.
5. Výkopové práce v blízkosti nadzemního vedení budou prováděny tak, aby nedošlo k narušení stability podpěrných bodů a uzemňovací soustavy nebo nebyl jinak ohrožen provoz zařízení a bezpečnost osob. Zároveň požadujeme dodržovat platná ustanovení norem ČSN EN 50 110-1 a PNE 33 3302, zvláště pak minimální dovolené vzdálenosti od vedení.
6. Při provádění stavebních prací nesmí dojít k poškození a znepřístupnění zařízení distribuční soustavy.
7. Ohlášení jakéhokoliv poškození distribučního a sdělovacího zařízení na telefonním čísle Nonstop linky EGD **800 22 55 77**.

**Kontakty správců zařízení:**

**VN+NN:**

Regionální správa, Marián Tomko, tel.: 51830-5231,  
mail: marian.tomko@egd.cz

**Vyjádření má platnost do 15.07.2024.**

Upozorňujeme Vás na možnou polohovou odchylku vedení v přiložené situaci s informativním zákresem sítí.

Do přiložené a námi orazítované situace jsme **informativně** zakreslili:

- zeleně plně podzemní vedení NN
- zeleně čárkovaně nadzemní vedení NN
- polygon s černým obrysem podzemní chránička
- fialově plně zrušené podzemní vedení

**Při vytyčení trasy zařízení i ke kontrole před záhozem a ke všem dalším, souvisejícím jednáním předložte, prosím, toto vyjádření.**

Vyjádření nenahrazuje a neuvádí připojovací podmínky. V případě, že požadujete připojení nového odběrného místa či změnu příkonu, můžete podat žádost elektronicky na [www.egd.cz](http://www.egd.cz).

S přátelským pozdravem

EG.D, a.s.



EG.D, a.s.  
Lidická 1873/36, Černá Pole, 602 00 Brno

001

Příloha: Orazítkovaná situace s informativním zákresem sítí

---

Následující oddíl se vyplňuje v případě žádosti o udělení souhlasu se zjednodušeným územním řízením nebo s uzavřením veřejnoprávní smlouvy

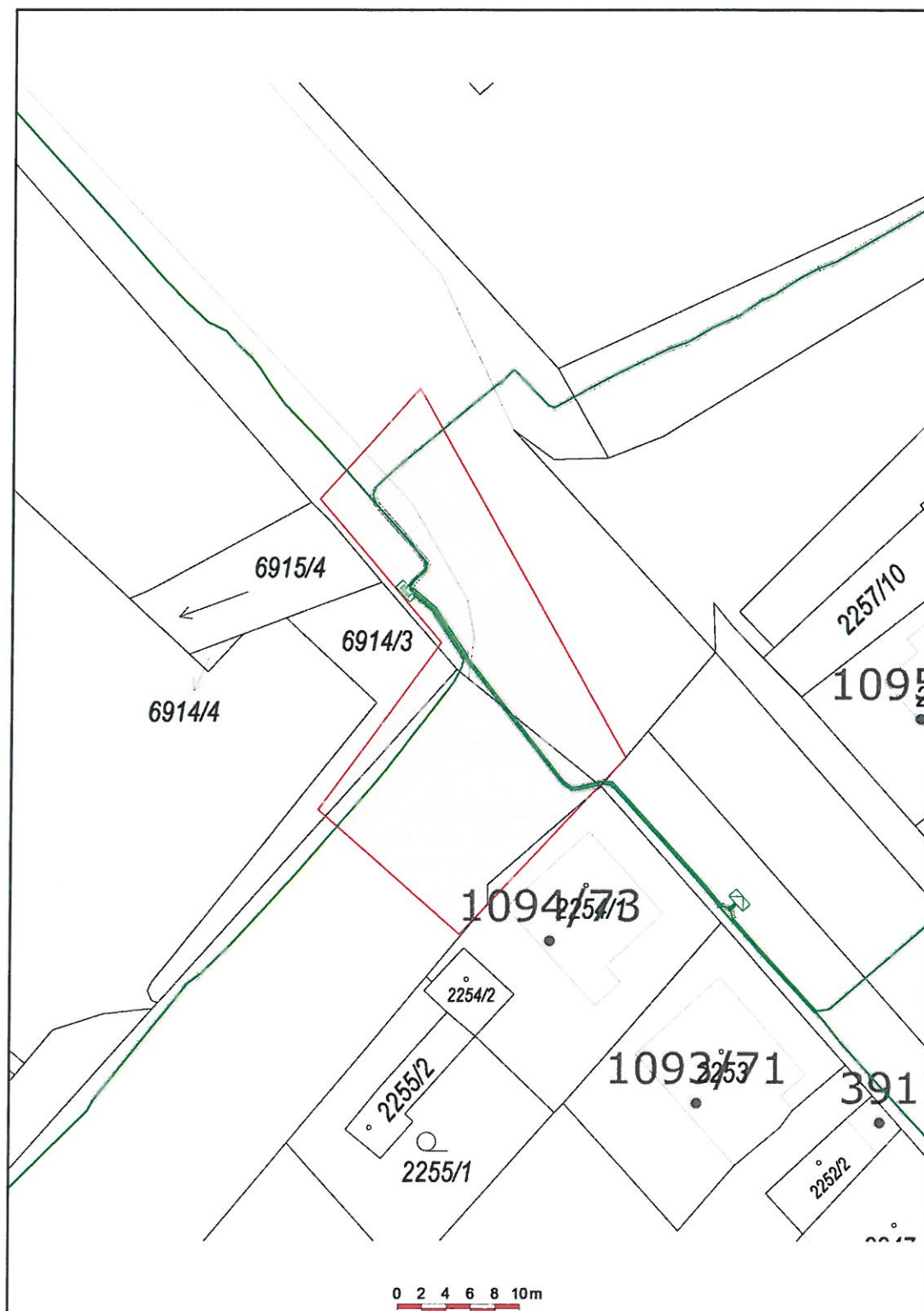
**Udělení souhlasu** (pro platnost udělení souhlasu je nutný podpis a razítko oprávněného pracovníka EGD)

Souhlasíme – Nesouhlasíme se zjednodušeným územním řízením

Souhlasíme – Nesouhlasíme s uzavřením veřejnoprávní smlouvy

EG.D, a.s.

# Informativní zákres sítí elektro k žádosti 26195692



Datum 15.07.2022

**eg·d**

001

EG.D, a.s.  
Lidická 1873/36, Černá Pole, 602 00 Brno



## Informace o minimálních vzdálenostech a ochranných pásmech zařízení

### Minimální vzdálenosti platné pro nadzemní vedení NN dle PNE 333302 (výběr)

Výška nad volným terénem: holé vodiče min. 6 m, izolované min. 5,5 m

Výška nad pozemními komunikacemi - silnice: holé vodiče min. 6 m, izolované min. 5,5 m; chodníky, cyklostezky: holé vodiče min. 5 m, izolované min. 4 m

Výška nad neschůdnou částí objektu: holé vodiče min. 0,5 m, izolované min. 0,3 m

Vzdálenost od okapů: holé vodiče min. 0,2 m, izolované min. 0,1 m

Výška nad schůdnými částmi objektu: holé vodiče min. 4 m, izolované min. 3 m

Vodorovná vzdálenost od schůdných částí objektu: holé vodiče min. 2 m, izolované min. 1 m

Minimální vzdálenosti holých vodičů od oken: nad – 1 m, vedle – 1 m, pod – 1 m, před – 2 m.

**Minimální vzdálenosti holých vodičů od střešních oken: holé vodiče min. 3 m, izolované min. 2 m**

### Minimální vzdálenosti platné pro nadzemní vedení VN 22kV dle ČSN EN 50423-1, PNE 333301 (výběr)

Výška nad volným terénem: holé a izolované vodiče min. 6 m, slané min. 5,6 m

Výška nad pozemními komunikacemi – dálnice: min. 7 m; silnice: holé a izolované vodiče min. 6 m, slané min. 5,6 m; chodníky, cyklostezky: holé vodiče min. 6 m, izolované min. 5,6 m, slané min. 5 m  
Ostatní vzdálenosti jsou uvedeny v PNE 333301.

### Minimální vzdálenosti platné pro nadzemní vedení VVN 110 kV dle ČSN EN 50341-1, PNE 333300

Výška nad volným terénem a zemědělskými plochami: holé vodiče min. 6 m.

Výška nad účelovými komunikacemi: holé vodiče min. 6 m,

Výška nad silnicí: min. 7 m.

### Ochranná pásma dle zákona č. 458/2000 Sb., § 46

**1. Nadzemní vedení VN, VVN** – je definováno jako souvislý prostor vymezený svislými rovinami vedenými po obou stranách vedení ve vodorovné vzdálenosti, měřené kolmo na vedení, která činí od krajního vodiče vedení na obě jeho strany:

pro zařízení zrealizovaná do 31.12.1994

- u venkovního vedení s napětím nad 1 kV do 35 kV včetně - **10 m**
- u venkovního vedení s napětím nad 35 kV do 110 kV včetně - **15 m**

pro zařízení zrealizovaná od 1.1.1995

- u vedení s napětím nad 1 kV do 35 kV včetně pro vodiče bez izolace - **7 m**, pro vodiče s izolací základní - **2 m**, pro závěsná kabelová vedení - **1 m**
- u venkovního vedení s napětím nad 35 kV do 110 kV včetně - **12 m**

**2. kabelová vedení všech druhů napětí do 110 kV** (včetně ovládacích, signálních, sdělovacích ve správě ECR) činí OP od krajního kabelu na každou stranu **1m**

**3. Elektrická stanice** – je vymezeno svislými rovinami vedenými ve vodorovné vzdálenosti

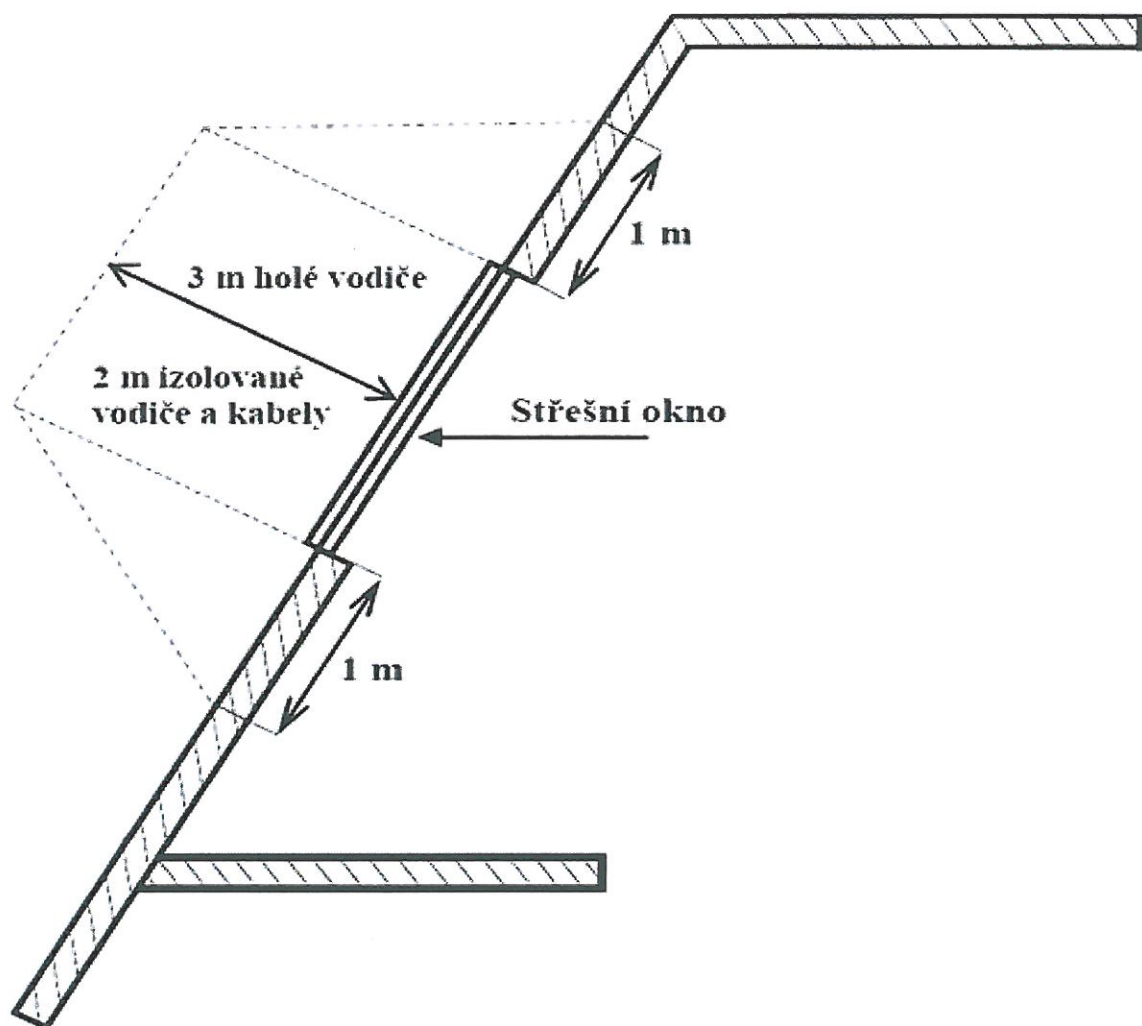
pro zařízení zrealizovaná do 31.12.1994

- u el.stanic s převodem napětí z úrovně nad 1 kV a menší než 52 kV na úroveň NN - **10 m**
- u el. stanic s napětím větším než 52 kV **30 m** kolmo na oplocenou nebo obezděnou hranici objektu stanice

pro zařízení zrealizovaná od 1.1.1995

- u venkovní stožárové el.stanice s převodem napětí z úrovně nad 1 kV a menší než 52 kV na úroveň NN - **7 m**
- u kompaktních a zděných el. stanic s převodem napětí z úrovně nad 1 kV a menší než 52 kV na úroveň NN – **2 m** a u vestavěných el. stanic – **1 m** od obestavění
- u venkovních elektrických stanic a dále stanic s napětím větším než 52 kV v budovách **20 m** od oplocení nebo od vnějšího líce obvodového zdiva

**Další podmínky pro provádění činností a prací v OP kabelů jsou stanoveny ve vyjádření vystaveném EG.D, a.s., případně při vytýčení.**





EG.D, a.s., Lidická 1873/36, Černá Pole, 602 00 Brno

Projekce DS s.r.o.  
Ing. Peter Štefančík  
Na Výhoně 3223  
695 01 Hodonín

Hodonín, 01.08.2022

**Vyjádření k žádosti o souhlas se stavbou a činností v ochranném pásmu zařízení distribuční soustavy (elektrická síť) ve vlastnictví EG.D, a.s.**

Toto vyjádření slouží pro potřeby řádného umístění, výstavby a užívání stavby a je vyjádřením pro územní a stavební řízení.

Předložili jste nám žádost o vyjádření ke stavbě a činnosti v ochranném pásmu:

Podzemní vedení NN

Název stavby: Mikulov - prodloužení chodníku ul. Brněnská  
Místo stavby: KÚ Mikulov na Moravě (694193), žadatelem vyznačené zájmové území

Souhlasíme s provedením výše uvedené akce v ochranném pásmu zařízení distribuční soustavy při splnění těchto podmínek:

1. Případná kolize s distribučním zařízením v majetku EG.D, a.s. (dále jen EGD), bude řešena přeložkou ve smyslu § 47 zákona č. 458/2000 Sb., v platném znění (přeložku rozvodného zařízení zajišťuje jeho vlastník na náklady toho, kdo potřebu přeložky vyvolal).
2. Uvažovaná stavba musí respektovat ochranná pásma distribučního zařízení.
3. V případě, kdyby výše uvedená stavba způsobila porušení krytí kabelového vedení NN, VN dle platných ČSN, PNE, zajistí EGD nápravná opatření (snížení kabelového vedení, založení do plastových chrániček, apod.) a to na základě písemné objednávky investora předané na EGD neprodleně po zjištění této skutečnosti, přičemž náklady s tím spojené hradí investor stavby v plné výši.
4. Případné betonové základy včetně obrubníků je nezbytné umístit minimálně 0,5 m od kabelových rozvodů. Projektová dokumentace bude obsahovat vzorové řezy včetně kótování.
5. Komunikace, parkoviště a odstavné plochy musí být umístěny mimo

**EG.D, a.s.**

Regionální správa  
Hodonín  
Husova 3947/1  
695 01 Hodonín  
www.egd.cz

Monika Šafaříková  
T +420-51830-5244  
monika.safarikova@egd.cz

Naše značka  
M49992-27066149

Sídlo společnosti:  
Lidická 1873/36  
Černá Pole  
602 00 Brno  
Společnost je zapsána  
v Obchodním rejstříku  
vedeném Krajským soudem  
v Brně, v oddílu B, vložce 8477  
IČ: 280 85 400  
DIČ: CZ28085400

- stávající kabelové rozvody. Případné přeložky budou řešeny ve smyslu § 47 zákona č. 458/2000 Sb., v platném znění (přeložku rozvodného zařízení zajišťuje jeho vlastník na náklady toho, kdo potřebu přeložky vyvolal).
6. V ochranných pásmech (dále jen OP) zařízení distribuční soustavy budou při realizaci stavby/činnosti dle uděleného souhlasu dodrženy podmínky dle § 46 odst. 8 zákona č. 458/2000 Sb., v platném znění, kde se konstatuje, že v OP těchto zařízení je zakázáno pod písmeny:
    - c) provádět činnosti, které by mohly ohrozit spolehlivost a bezpečnost provozu těchto zařízení nebo ohrozit život, zdraví či majetek osob
    - d) provádět činnosti, které by znemožňovaly nebo podstatně znesnadňovaly přístup k těmto zařízením.
  7. Zakreslení trasy nadzemního i podzemního vedení, vyskytujícího se v zájmovém území, do všech vyhotovení prováděcí dokumentace a jeho vyznačení dobře viditelným způsobem přímo v terénu. Jedná se zejména o místa křížení či souběhu trasy vedení s trasou pohybu mechanizace, s trasou vedení výkopů a podobně tak, aby pracující na staveništi byli o hranicích ochranného pásma trvale informováni.
  8. Objednání přesného vytyčení distribuční sítě (trasy kabelu) v terénu, a to nejméně 14 dnů před zahájením prací v blízkosti podzemního kabelového vedení. V případě, že nebude možné trasu kabelu bezpečně určit pomocí vytyčovacího zařízení, je investor zemních prací povinen pro jednoznačné stanovení jeho polohy provést na určených místech a v nezbytném rozsahu ruční odkrytí kabelu podle pokynů technika EGD. **Vytyčení kabelů VN, NN zajistí Libor Škrobáček, tel.: 51939-4174, mail: libor.skrobacek@egd.cz.**
  9. Provádění zemních prací v ochranném pásmu kabelového vedení výhradně klasickým ručním náradím bez použití jakýchkoli mechanismů s nejvyšší opatrností, nebude-li provozovatelem zařízení stanoveno jinak.
  10. Vhodné zabezpečení obnaženého kabelu (podložení, vyvěšení, ...), aby nedošlo k jeho poškození poruchou nebo nepovolanou osobou a označení výstražnými tabulkami bude provedeno podle pokynů technika EGD. Další podmínky pro zabezpečení našeho zařízení si vyhrazujeme při vytyčení nebo po jeho odkrytí.
  11. Vyřešení způsobu provedení souběhů a křížení výše zmíněné akce s rozvodným zařízením musí odpovídat příslušným ČSN.
  12. Přizvání technika EGD ke kontrole křížovatek a souběhů před záhozem výkopu. O kontrole bude proveden zápis do montážního nebo stavebního deníku. Při nedodržení této podmínky budou poruchy, vzniklé na zařízení, odstraňovány na náklady investora stavby.
  13. Po dokončení musí stavba z pohledu ochrany před provozními a poruchovými vlivy distribuční soustavy odpovídat příslušným normám, zejména PNE 33 3301, PNE 33 3302, PNE 34 1050, ČSN EN 50 341-1, PNE 33 0000-1, ČSN EN 50 522, ČSN EN 61 936-1, ČSN 73 6005.



14. Po dokončení stavby připomínáme, že v OP distribučního zařízení je dále zakázáno:
  - a) zřizovat bez souhlasu vlastníka těchto zařízení stavby či umisťovat konstrukce a jiná podobná zařízení, jakož i uskladňovat hořlavé a výbušné látky
  - b) provádět bez souhlasu jeho vlastníka zemní práce
  - c) u nadzemního vedení nechávat růst porosty nad výšku 3 m
  - d) u podzemního vedení vysazovat trvalé porosty a přejíždět vedení mechanizmy o celkové hmotnosti nad 6 t.
15. V projektové dokumentaci a při stavbě budou respektovány podmínky uvedené ve vyjádření č. 26195692, s platností do 15.07.2024, o existenci zařízení distribuční soustavy ve vlastnictví a provozování EGD a podmínkách práce v jeho blízkosti.
16. Veškerá stavební činnost v OP distribučního a sdělovacího zařízení bude před jejím zahájením konzultována s příslušným správcem zařízení (kontakty na správce zařízení jsou uvedeny v závěru tohoto vyjádření), který stanoví bezpečnostní opatření pro práce v OP příslušného rozvodného zařízení dle platné ČSN EN 50 110-1.
17. Veškeré práce s mechanizací, jejichž části se za provozu mohou přiblížit k vodičům v OP nadzemního vedení 22 kV a výkopové práce v OP podzemního vedení 22 kV, je nutno provádět za beznapětového stavu vedení a vypnutí objednejte nejméně 25 kalendářních dnů předem.
18. Dovolujeme si také upozornit, že investor stavby hradí náklady na dodatečné úpravy stávajícího zařízení distribuční soustavy, které jsou vyvolané stavbou. Jedná se např. o ochranu podzemního vedení přiložením dodatečné chráničky v místě vjezdů apod.

**Kontakty správců zařízení:**

**VN+NN:**

Regionální správa, Marián Tomko, tel.: 51830-5231,  
mail: marian.tomko@egd.cz

**V případě nedodržení podmínek, stanovených v tomto vyjádření, nedodržení vzdáleností a dalších ustanovení souvisejících norem a právních předpisů, v platném znění, nesouhlasíme po ukončení stavby s její kolaudací.**

S přátelským pozdravem

EG.D, a.s.



# eg·d



**eg·d**

EG.D, a.s.

Lidická 1873/36, Černá Pole, 602 00 Brno

001