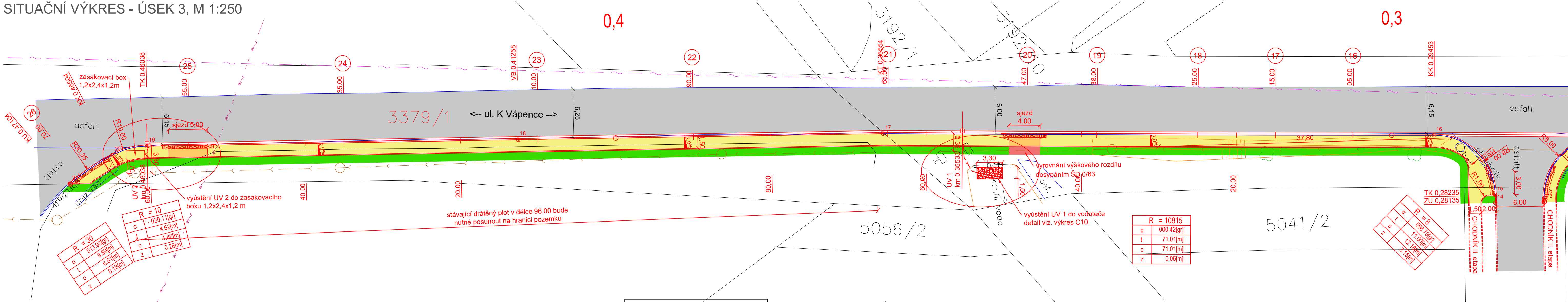


SITUAČNÍ VÝKRES - ÚSEK 3, M 1:250












INFORMACE O BODECH			
ČÍSLO BODU	POPIS	X	Y
14	ZÚ 3	-601243.437	-1203545.117
15	TK	-601244.274	-1203544.570
16	KK	-601255.056	-1203546.723
17	KT	-601295.218	-1203605.288
18	VB	-601321.045	-1203644.602
19	TK	-601347.265	-1203684.566
20	KK	-601348.822	-1203688.910
21	KÚ 3	-601348.811	-1203695.503

LEGENDA POVRCHŮ

- | | |
|---|---|
|  | <p>CHODNÍK</p> <p>zámková dlažba tl. 60mm, barva přírodní šedá</p> |
|  | <p>SLEPECKÁ DLAŽBA - VAROVNÉ / SIGNÁLNÍ PÁSY</p> <p>TN TZÚS 12.03.04 zámková dlažba tl. 60mm, barva červená</p> |
|  | <p>VJEZD</p> <p>zámková dlažba tl. 80mm, barva přírodní šedá</p> |
|  | <p>SLEPECKÁ DLAŽBA - VAROVNÉ PÁSY TN TZÚS 12.03.04</p> <p>zámková dlažba tl. 80mm, barva červená</p> |
|  | <p>STÁVAJÍCÍ KOMUNIKACE</p> |
|  | <p>STÁVAJÍCÍ CHODNÍK</p> |
|  | <p>ZELEŇ</p> |

LEGENDA SÍTÍ

- | | |
|---|---------------------------|
|  | VEDENÍ NN PODZEMNÍ |
|  | VEDENÍ VN VZDUŠNÉ |
|  | SDĚLOVACÍ KABEL PODZEMNÍ |
|  | VODOVOD |
|  | KANALIZACE |
|  | NAPOJENÍ UV NA KANALIZACI |
|  | PLYNOVOD STL |
- ZAKRESLENÍ INŽENÝRSKÝCH SÍTÍ JE POUZE ORIENTAČNÍ
A NESLOUŽÍ JAKO JEJICH VYTÝČOVACÍ VÝKRES, PŘED
ZAHÁJENÍM STAVEBNÍCH PRACÍ MUSÍ INVESTOR ZAJISTIT
JEJICH VYTÝČENÍ A OZNAČENÍ SE SPRÁVCI SÍTÍ

VYPRACOVAL A KRESLIL :		ZODP. PROJEKTANT :		Projekce DS s.r.o. Na Výhoně 3223, 69501 Hodonín IČ: 028 464 71, tel. 724152273 e-mail: projekce.ds@email.cz
Ing. Petr Škrobáček		Ing. Peter Štefaničík		
STAVEBNÍ ÚŘAD :	Mikulov	MÍSTO STAVBY :	Mikulov	
INVESTOR :	Město Mikulov, Náměstí 1, 692 20 Mikulov			
AKCE : MIKULOV - prodloužení chodníku v ul. K Vápence				STUPEŇ : DŮR+DSP
				DATUM : 03/2020
				FORMÁT : 4x A4
				MĚŘÍTKO : 1:250
PŘÍLOHA : SITUAČNÍ VÝKRES - ÚSEK 3				PŘÍLOHA č. C4.3.
				PARE č.